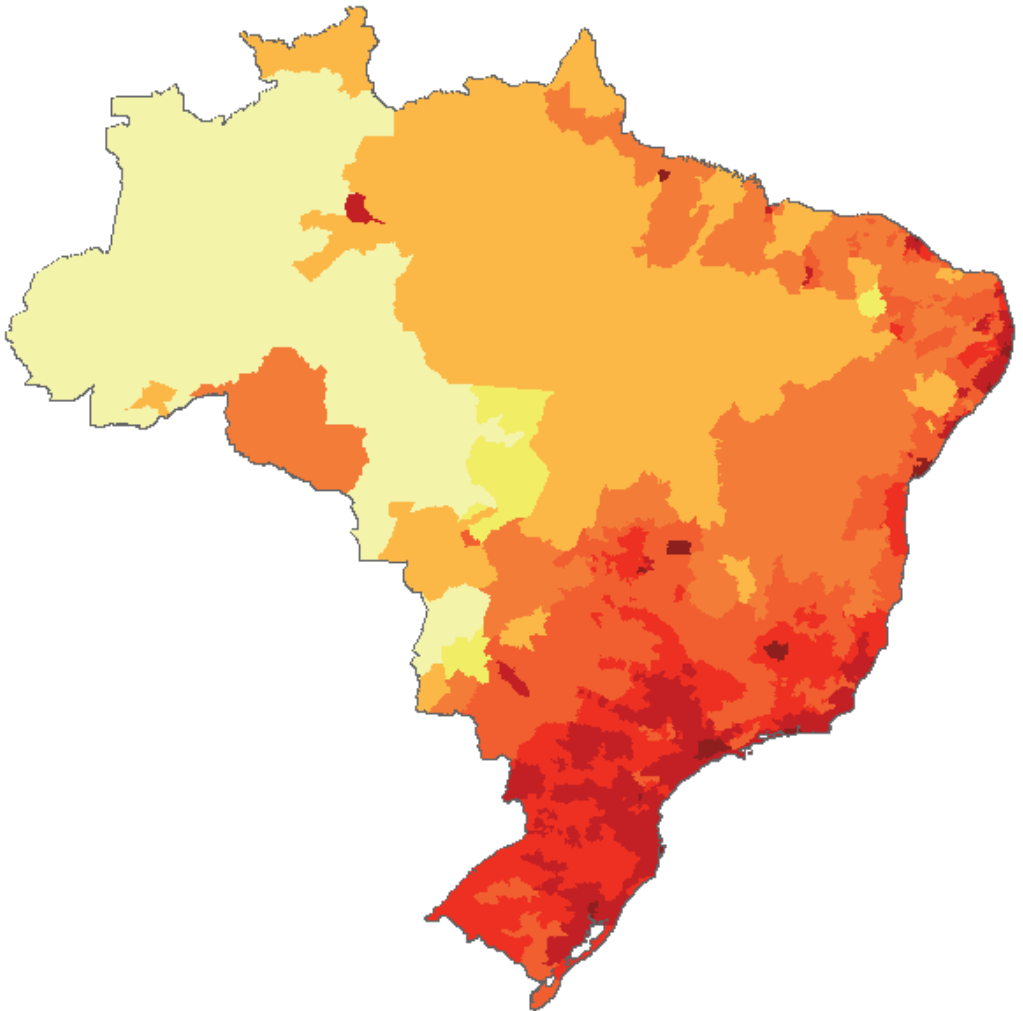


Variação Geográfica do Tamanho dos Módulos Fiscais no Brasil



*Empresa Brasileira de Pesquisa Agropecuária
Centro Nacional de Pesquisa de Milho e Sorgo
Ministério da Agricultura, Pecuária e Abastecimento*

Documentos 146

Variação Geográfica do Tamanho dos Módulos Fiscais no Brasil

Elena Charlotte Landau
Roberta Kelly da Cruz
André Hirsch
Fernando Martins Pimenta
Daniel Pereira Guimarães

Exemplares desta publicação podem ser adquiridos na:

Embrapa Milho e Sorgo

Rod. MG 424 Km 45

Caixa Postal 151

CEP 35701-970 Sete Lagoas, MG

Fone: (31) 3027-1100

Fax: (31) 3027-1188

Home page: www.cnpms.embrapa.br

E-mail: sac@cnpms.embrapa.br

Comitê de Publicações da Unidade

Presidente: Sidney Netto Parentoni

Secretário-Executivo: Elena Charlotte Landau

Membros: Flávia Cristina dos Santos Flávio Dessaune Tardin, Eliane

Aparecida Gomes, Paulo Afonso Viana, Guilherme Ferreira Viana e

Rosângela Lacerda de Castro

Revisão de texto: Antonio Claudio da Silva Barros

Normalização bibliográfica: Rosângela Lacerda de Castro

Tratamento de ilustrações: Tânia Mara Assunção Barbosa

Editoração eletrônica: Tânia Mara Assunção Barbosa

Foto(s) da capa: Elena Charlotte Landau

1ª edição

1ª impressão (2012): on line

Todos os direitos reservados

A reprodução não-autorizada desta publicação, no todo ou em parte, constitui violação dos direitos autorais (Lei no 9.610).

**Dados Internacionais de Catalogação na Publicação (CIP)
Embrapa Milho e Sorgo**

Variação geográfica do tamanho dos módulos fiscais no Brasil / Elena Charlotte Landau ... [et al.]. -- Sete Lagoas: Embrapa Milho e Sorgo, 2012.

199 p. : il. -- (Documentos / Embrapa Milho e Sorgo, ISSN 1518-4277; 146).

1. Código florestal. 2. Proteção ambiental. 3. Legislação. 4. Módulo fiscal. 5. Distribuição geográfica. I. Landau, Elena Charlotte. II. Série.

CDD 346.044 (21. ed.)

© Embrapa 2012

Autores

Elena Charlotte Landau

Pesquisadora da Embrapa Milho e Sorgo,
Sete Lagoas, MG. charlotte.landau@embrapa.br

Roberta Kelly da Cruz

Bolsista CNPq na Embrapa Milho e Sorgo e graduanda em Engenharia Ambiental no Centro Universitário de Sete Lagoas – UNIFEMM.

robertakelly07@hotmail.com

André Hirsch

Professor Adjunto da Universidade Federal de São João del-Rei – Campus Sete Lagoas, Sete Lagoas, MG. hirsch_andre@ufsj.edu.br

Fernando Martins Pimenta

Bolsista FAPEMIG na Embrapa Milho e Sorgo e graduando em Engenharia Agrônômica na Universidade Federal São João del-Rei / Campus Sete Lagoas, Sete Lagoas, MG.

fernandomartinspimenta@yahoo.com.br

Daniel Pereira Guimarães

Pesquisador da Embrapa Milho e Sorgo,
Sete Lagoas, MG. daniel.guimaraes@embrapa.br

Apresentação

O módulo fiscal representa uma unidade de medida instituída pelo INCRA (Instituto Nacional de Colonização e Reforma Agrária) para indicação da extensão mínima das propriedades rurais consideradas áreas produtivas economicamente viáveis, o que depende do município em que cada uma está localizada.

Com a recente revisão do Código Florestal (outubro/2012), o tamanho dos módulos fiscais passou a ter maior relevância como parâmetro legalmente importante para a classificação fundiária das propriedades rurais e indicação do enquadramento delas, considerando a legislação ambiental vigente.

Frente às escassas fontes disponíveis reunindo dados integrados a respeito, a presente publicação apresenta, de forma organizada e clara, informações sobre o tamanho do módulo fiscal dos municípios do Brasil e variação geográfica do parâmetro, representando um subsídio para a aplicação da legislação ambiental vigente e regularização fundiária no Brasil, no contexto do novo Código Florestal.

Antonio Alvaro Corsetti Purcino
Chefe Geral
Embrapa Milho e Sorgo

Sumário

O que é módulo fiscal	7
Implicações do tamanho do módulo fiscal	8
Classificação fundiária	8
Código florestal	8
Qual o tamanho dos módulos fiscais no Brasil?	15
Agradecimentos	19
Referências	19
Apêndice I	23

Variação Geográfica do Tamanho dos Módulos Fiscais no Brasil

Elena Charlotte Landau

Roberta Kelly da Cruz

André Hirsch

Fernando Martins Pimenta

Daniel Pereira Guimarães

O que é módulo fiscal?

Módulo Fiscal (MF) é uma unidade de medida agrária que representa a área mínima necessária para as propriedades rurais poderem ser consideradas economicamente viáveis (BRASIL, 2012a). Foi instituída pela Lei nº 6.746, de 10 de dezembro de 1979. O tamanho do módulo fiscal varia de 5 a 110 hectares, conforme o município. O tamanho dos módulos fiscais foi fixado inicialmente pela Instrução Especial no 20, de 1980, do INCRA (BRASIL, 1980). Municípios criados posteriormente tiveram o tamanho do módulo fiscal fixado por Portarias e Instruções Especiais mais recentes. Foi o caso das Instruções Especiais no 541, de 1997, e no 3 de 2005, para municípios instalados em 1997 e 2005, respectivamente (BRASIL, 1997, 2005).

Para a definição do módulo fiscal foram levados em conta:

- o tipo de exploração predominante no município;
- a renda obtida com a exploração predominante;

- outras explorações existentes no município que, embora não predominantes, fossem expressivas em função da renda ou da área utilizada e
- o conceito de propriedade familiar (conforme BRASIL, 2006) (BRASIL, 2012b,c,d,e).

Implicações do tamanho do módulo fiscal

Classificação fundiária

O módulo fiscal serve de parâmetro para a *classificação fundiária* dos imóveis rurais do município quanto ao seu tamanho, em conformidade com o art. 4º da Lei nº 8.629/93 (BRASIL, 1993, 2012e). Para tanto, as propriedades rurais podem ser classificadas em:

- minifúndios: com tamanho de até um módulo fiscal;
- pequenas propriedades: com área entre um e quatro módulos fiscais;
- médias propriedades: com dimensão superior a quatro até 15 módulos fiscais e
- grandes propriedades: com área maior do que 15 módulos fiscais.

Código florestal

Com a revisão do Código Florestal brasileiro, o tamanho dos módulos fiscais passou a ter importância como parâmetro legal para indicação da largura obrigatória para recomposição das Áreas de Preservação Permanente¹ situadas na margem de cursos e corpos d'água naturais, bem como para isentar propriedades rurais (com até quatro módulos fiscais) da responsabilidade de ter que recuperar ou recompor áreas de Reserva Legal² (RLs).

Informações sintéticas sobre a obrigatoriedade de recomposição de APPs em função do tamanho das propriedades rurais em módulos fiscais são apresentadas nas Tabelas 1 a 4. Os parágrafos do novo Código Florestal que dizem respeito às obrigações ambientais legais de uma propriedade rural comparando o tamanho dela com a área do módulo fiscal do município, após a sanção recentemente oferecida pela presidenta do Brasil à Lei nº 12.727 de 2012 (BRASIL, 2012b,c), que estabelece o novo Código Florestal, e da edição do Decreto nº 7.830 de 2012 (BRASIL, 2012d), que regulamenta o Cadastro Ambiental Rural e o Programa de Regularização Ambiental, são apresentados a seguir:

Lei 12.727/2012:

“Art. 61-A. Nas Áreas de Preservação Permanente, é autorizada, exclusivamente, a continuidade das atividades agrossilvipastoris, de ecoturismo e de turismo rural em áreas rurais consolidadas até 22 de julho de 2008.

§ 1º Para os imóveis rurais com **área de até 1 (um) módulo fiscal** que possuam áreas consolidadas em Áreas de Preservação Permanente ao longo de cursos d’água naturais, será obrigatória a recomposição das respectivas faixas marginais em 5 (cinco) metros, contados da borda da calha do leito regular, independentemente da largura do curso d’água.

¹Área de Preservação Permanente (APP): área protegida, coberta ou não por vegetação nativa, com a função ambiental de preservar os recursos hídricos, a paisagem, a estabilidade geológica e a biodiversidade, facilitar o fluxo gênico de fauna e flora, proteger o solo e assegurar o bem-estar das populações humanas (conforme definição enquadrada nos artigos 2º e 3º da Lei nº 4.771/65). Inclui principalmente áreas situadas na faixa marginal de cursos e corpos d’água, em torno de nascentes, no topo de morros e serras, encostas com declividade maior do que 45º, altitudes superiores a 1.800 m, restingas (BRASIL, 1965).

²Reserva Legal (RL): área localizada no interior de uma propriedade rural, com a função de assegurar o uso econômico de modo sustentável dos recursos naturais do imóvel rural, auxiliar a conservação e a reabilitação dos processos ecológicos e promover a conservação da biodiversidade, bem como o abrigo e a proteção de fauna silvestre e da flora nativa (BRASIL, 2012b).

§ 2º Para os imóveis rurais **com área superior a 1 (um) módulo fiscal e de até 2 (dois) módulos fiscais** que possuam áreas consolidadas em Áreas de Preservação Permanente ao longo de cursos d'água naturais, será obrigatória a recomposição das respectivas faixas marginais em 8 (oito) metros, contados da borda da calha do leito regular, independentemente da largura do curso d'água.

§ 3º Para os imóveis rurais **com área superior a 2 (dois) módulos fiscais e de até 4 (quatro) módulos fiscais** que possuam áreas consolidadas em Áreas de Preservação Permanente ao longo de cursos d'água naturais, será obrigatória a recomposição das respectivas faixas marginais em 15 (quinze) metros, contados da borda da calha do leito regular, independentemente da largura do curso d'água.

§ 4º Para os imóveis rurais **com área superior a 4 (quatro) módulos fiscais** que possuam áreas consolidadas em Áreas de Preservação Permanente ao longo de cursos d'água naturais, será obrigatória a recomposição das respectivas faixas marginais:

II - nos demais casos, conforme determinação do PRA³, observado o mínimo de 20 (vinte) e o máximo de 100 (cem) metros, contados da borda da calha do leito regular.

§ 5º Nos casos de áreas rurais consolidadas em Áreas de Preservação Permanente no entorno de nascentes e olhos d'água perenes, será admitida a manutenção de atividades agrossilvipastoris, de ecoturismo ou de turismo rural, sendo obrigatória a recomposição do raio mínimo de 15 (quinze) metros.

³Programa de Regularização Ambiental (PRA): programa complementar ao Código Florestal a ser criado a partir de análise ampla e técnica das áreas rurais de cada Estado, considerando regras gerais para implantação previstas no Decreto nº 7.830 de 2012 (BRASIL, 2012c) e lacunas deixadas pelo Código Florestal vigente (BRASIL, 2012a,b).

§ 6º Para os imóveis rurais que possuam áreas consolidadas em Áreas de Preservação Permanente no entorno de lagos e lagoas naturais, será admitida a manutenção de atividades agrossilvipastoris, de ecoturismo ou de turismo rural, sendo obrigatória a recomposição de faixa marginal com largura mínima de:

I - 5 (cinco) metros, para imóveis rurais com **área de até 1 (um) módulo fiscal;**

II - 8 (oito) metros, para imóveis rurais com **área superior a 1 (um) módulo fiscal e de até 2 (dois) módulos fiscais;**

III - 15 (quinze) metros, para imóveis rurais com **área superior a 2 (dois) módulos fiscais e de até 4 (quatro) módulos fiscais;** e

IV - 30 (trinta) metros, para imóveis rurais com **área superior a 4 (quatro) módulos fiscais.**

§ 7º Nos casos de áreas rurais consolidadas em veredas, será obrigatória a recomposição das faixas marginais, em projeção horizontal, delimitadas a partir do espaço brejoso e encharcado, de largura mínima de:

I - 30 (trinta) metros, para imóveis rurais com **área de até 4 (quatro) módulos fiscais;** e

II - 50 (cinquenta) metros, para imóveis rurais com **área superior a 4 (quatro) módulos fiscais.**

Art. 61-B. Aos proprietários e possuidores dos imóveis rurais que, em 22 de julho de 2008, detinham **até 10 (dez) módulos fiscais** e desenvolviam atividades agrossilvipastoris nas áreas consolidadas em Áreas de Preservação Permanente é garantido que a exigência de recomposição, nos termos desta Lei, somadas todas as Áreas de Preservação Permanente do imóvel, não ultrapassará:

I - 10% (dez por cento) da área total do imóvel, para imóveis rurais

com **área de até 2 (dois) módulos fiscais;**

II - 20% (vinte por cento) da área total do imóvel, para imóveis rurais com **área superior a 2 (dois) e de até 4 (quatro) módulos fiscais.**”

Lei 12.651/2012:

“Art. 4.

§ 6º Nos imóveis rurais com até 15 (quinze) módulos fiscais, é admitida, nas áreas de que tratam os incisos I e II do caput deste artigo, a prática da aquicultura e a infraestrutura física diretamente a ela associada, desde que:

I - sejam adotadas práticas sustentáveis de manejo de solo e água e de recursos hídricos, garantindo sua qualidade e quantidade, de acordo com norma dos Conselhos Estaduais de Meio Ambiente;

II - esteja de acordo com os respectivos planos de bacia ou planos de gestão de recursos hídricos;

III - seja realizado o licenciamento pelo órgão ambiental competente;

IV - o imóvel esteja inscrito no Cadastro Ambiental Rural - CAR.

Art. 67. Nos imóveis rurais que detinham, em 22 de julho de 2008, área de até 4 (quatro) módulos fiscais e que possuam remanescente de vegetação nativa em percentuais inferiores ao previsto no art. 12, a Reserva Legal será constituída com a área ocupada com a vegetação nativa existente em 22 de julho de 2008, vedadas novas conversões para uso alternativo do solo.”

Tabela 1. Obrigatoriedade de recomposição de Áreas de Preservação Permanente (APPs) em margens de **cursos d'água naturais** em áreas rurais consolidadas⁴.

Tamanho da propriedade rural (módulos fiscais)	Largura do curso d'água (metros)	Largura mínima da APP (metros)*
≤ 1	---	5
De >1 a 2	---	8
De >2 a 4	---	15
De >4 a 10	< 10	20
	> 10	metade da largura do curso d'água (mínimo de 30 e máximo de 100 m)
> 10	---	

* Largura da faixa marginal em relação à calha do leito regular do curso d'água. Nos casos em que a largura da APP for menor do que o estabelecido pela legislação, a recomposição pode ocorrer através de: regeneração natural de espécies nativas, plantio de espécies nativas e/ou, no caso de propriedades com até 4 módulos fiscais, plantio intercalado de espécies lenhosas perenes ou de ciclo longo em até 50% da área total a ser recomposta.

Tabela 2. Obrigatoriedade de recomposição de Áreas de Preservação Permanente (APPs) em margens de **lagos e lagoas naturais**.

Tamanho da propriedade rural (módulos fiscais)	Largura mínima da APP (metros)
≤ 1	5
De >1 a 2	8
De >2 a 4	15
> 4	30

⁴Área rural consolidada: área de imóvel rural com ocupação antrópica preexistente a 22 de julho de 2008, com edificações, benfeitorias ou atividades agrossilvipastoris, admitida, neste último caso, a adoção do regime de pousio (BRASIL, 2012b).

Tabela 3. Obrigatoriedade de recomposição de Áreas de Preservação Permanente (APPs) em torno de **veredas**.

Tamanho da propriedade rural (módulos fiscais)	Largura mínima da APP (metros) [#]
≤ 4	30
> 4	50

[#] largura da faixa marginal, em projeção horizontal, delimitada a partir do espaço brejoso e encharcado.

Tabela 4. Área relativa máxima da propriedade a ser obrigatoriamente recomposta em Áreas de Permanente (APPs)

Tamanho da propriedade rural (módulos fiscais)	Área máxima exigida para ser recomposta em APPs (% da área da propriedade rural)
≤ 2	10
De > 2 a 4	20
> 4	---

Por representar um parâmetro legalmente importante para a regularização ambiental das propriedades rurais do país, o tamanho do módulo fiscal de cada município tem implicações significativas para a futura conservação da diversidade biológica original e para a agricultura no contexto do Código Florestal (adaptado de BRASIL, 2012b,c; SANTILLI, 2012; SIQUEIRA, 2012). De acordo com o Art. 78-A da Lei (BRASIL, 2012b,c), proprietários de imóveis rurais que não regularizarem a sua situação até cinco anos após a publicação dela (ou seja 18/outubro/2017) não obterão concessão de qualquer modalidade de crédito agrícola.

A consideração do parâmetro “módulo fiscal” para indicação legal da adequação ambiental das propriedades rurais tem levantado controvérsias e críticas, tanto por parte de ambientalistas quanto de ruralistas. Além da diminuição da área a ser obrigatoriamente conservada, se comparada à legislação anteriormente vigente, ambientalistas acreditam que o parâmetro projetará distorções

fundiárias e cartoriais sobre a obrigação ambiental de cada propriedade ou proprietário. Consideram que a instituição em lei deste parâmetro incentivará manipulações cartoriais e subdivisões de propriedades com o objetivo de poder desmatar ou de não ter que recuperar a vegetação nas margens dos rios nas propriedades rurais. Para se verem totalmente isentos dessas obrigações ambientais, as propriedades seriam subdivididas de forma a ficarem compostas por mais do que uma matrícula cartorial, cada matrícula representando propriedade com tamanho menor do que o necessário para tornar obrigatória a recuperação das áreas desmatadas. Assim, haveria uma situação fundiária de fato, relativa à condição objetiva das propriedades rurais, e uma situação fictícia, decorrente da burla generalizada dos dados fundiários visando isenções de obrigações ambientais. Consequentemente, comprometeria os objetivos da legislação ambiental de reafirmação, na realidade, da importância do papel das florestas e demais formas de vegetação nativa na sustentabilidade, melhoria da qualidade de vida da população brasileira e preservação da água, do solo e da vegetação natural (SANTILLI, 2012; BRASIL, 2012b,c). Já ruralistas e analistas econômicos acreditam que a regularização das propriedades rurais frente ao novo Código Florestal implicará uma diminuição da área disponível para o plantio de diversas culturas, influenciando na diminuição da produção de *commodities* agrícolas (BUSINESS MONITOR INTERNATIONAL, 2012; POMPEU, 2012; MARQUEZELLI..., 2012; FELLET; CABRAL, 2012). De acordo com estes, a redução na oferta de produtos agrícolas forçaria o aumento do preço dos alimentos e biocombustíveis, podendo afetar objetivos da legislação ambiental relacionados com o crescimento econômico e a presença do País nos mercados nacional e internacional de alimentos e bioenergia (SIQUEIRA, 2012, 2012; BRASIL, 2012b,c).

Qual o tamanho dos módulos fiscais no Brasil?

O tamanho dos módulos fiscais dos municípios brasileiros varia entre 5 e 110 hectares (Figs. 1 e 2; Apêndice I). Como o tamanho depende principalmente da disponibilidade de condições de produção, dinâmica de mercado, infraestrutura instalada, disponibilidade tecnológica e de aspectos naturais, como água e solo, municípios com maior acesso a essas condições demandam

o uso de uma área menor para a obtenção de rentabilidade a partir das atividades ali desenvolvidas, apresentando tamanho do módulo fiscal menor. Já municípios com maior carência dessas condições apresentam módulos fiscais de maior dimensão (BRASIL, 2005; SANTILLI, 2012). De maneira geral, municípios das Regiões Sul e Sudeste, bem como aqueles situados no litoral ou próximos de regiões metropolitanas apresentam módulo fiscal menor que os demais. Os 54 municípios com tamanho de módulo fiscal de 5 ha compreendem as regiões metropolitanas de São Paulo/SP (25 municípios), Rio de Janeiro/RJ (19 municípios), Salvador/BA (2 municípios), Aracaju/SE, Belém/PA, Belo Horizonte/MG, Brasília/DF, Curitiba/PR, Fortaleza/CE, Porto Alegre/RS e Recife/PE. Os municípios com módulo fiscal maior ou igual a 100 ha concentraram-se nos Estados do Acre (18 municípios), Amazonas (39 municípios), Mato Grosso (41 municípios), Roraima (7 municípios) e Mato Grosso do Sul (2 municípios). Corumbá/MS e Ladário/MS foram os únicos municípios que apresentaram módulo fiscal de 110 ha.

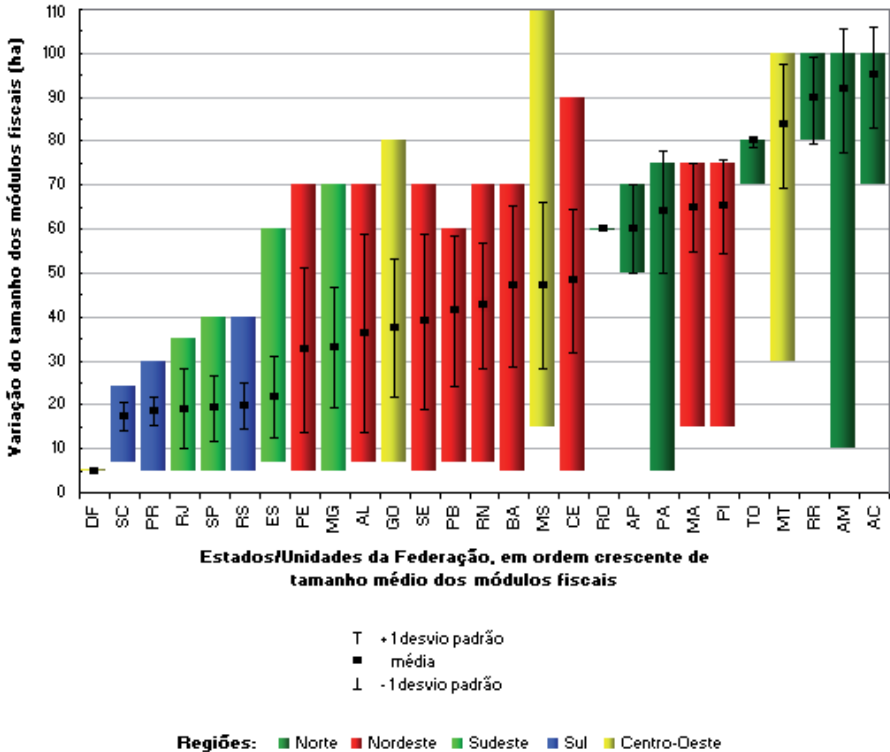


Figura 1. Variação do tamanho dos módulos fiscais por Estado/ Unidade da Federação e Região Política do Brasil. O nome dos Estados foi abreviado conforme a sigla adotada pelo Instituto Brasileiro de Geografia e Estatística: AC - Acre, AL - Alagoas, AM - Amazonas, AP - Amapá, BA - Bahia, CE - Ceará, DF - Distrito Federal, ES - Espírito Santo, GO - Goiás, MA - Maranhão, MG - Minas Gerais, MS - Mato Grosso do Sul, MT - Mato Grosso, PA - Pará, PB - Paraíba, PE - Pernambuco, PI - Piauí, PR - Paraná, RJ - Rio de Janeiro, RN - Rio Grande do Norte, RO - Rondônia, RR - Roraima, RS - Rio Grande do Sul, SC - Santa Catarina, SE - Sergipe, SP - São Paulo, TO - Tocantins.




Figura 2. Variação geográfica do tamanho do módulo fiscal dos municípios brasileiros em 2012. O mapa resultou do georreferenciamento do tamanho dos módulos fiscais, após a organização de dados compilados de diversas fontes (BRASIL, 1980, 1997, 2005; SANTILLI, 2012). Os dados organizados sobre o tamanho do módulo fiscal de cada município brasileiro foram incluídos no Apêndice I.

Agradecimentos

Agradecemos à Fundação de Amparo à Pesquisa do Estado de Minas Gerais (FAPEMIG), ao Conselho Nacional de Desenvolvimento Científico e Tecnológico (CNPq), à Embrapa Milho e Sorgo (CNPMS) e à Universidade Federal de São João del-Rei/Campus Sete Lagoas (UFSJ/CSL) pelo apoio dado para a realização deste trabalho. Agradecemos também ao Dr. Derli Prudente Santana, pesquisador da Embrapa Milho e Sorgo, pela leitura, críticas e sugestões; e à bibliotecária da Embrapa Milho e Sorgo, Rosângela Lacerda de Castro, pela normalização bibliográfica.

Referências

BRASIL. Instituto Nacional de Colonização e Reforma Agrária. Instrução Especial/Incra/nº 03, de 11 de abril de 2005. Estabelece o Módulo Fiscal para os Municípios constantes da tabela anexa. **Diário Oficial [da] República Federativa do Brasil**, Brasília, DF, 12 abr. 2005. Seção 1. Disponível em: <http://www.jusbrasil.com.br/diarios/321585/dou-secao-3-12-04-2005-pg-110>. Acesso em: 20 out. 2012.

BRASIL. Instituto Nacional de Colonização e Reforma Agrária. Instrução Especial/Incra/nº 20, de 28 de maio de 1980. Estabelece o Módulo Fiscal de cada Município, previsto no Decreto nº 84.685 de 06 de maio de 1980. **Diário Oficial [da] República Federativa do Brasil**, Brasília, DF, 12 jun. 1980. Seção 1, p. 11606. Disponível em: <<http://www.incra.gov.br/index.php/institucional/legislacao--/atos-internos/instrucoes/file/129-instrucao-especial-n-20-28051980>>. Acesso em: 20 out. 2012.

BRASIL. Instituto Nacional de Colonização e Reforma Agrária. Instrução Especial/Incra/nº 50, de 26 de agosto de 1997. Estabelece as Zonas Típicas de Módulo - ZTM e estende a Fração Mínima de Parcelamento - FMP, prevista para as capitais dos estados para outros municípios. **Diário Oficial [da] República**

Federativa do Brasil, Brasília, DF, 26 ago. 1997. Seção 1, p. 19240-19243. Disponível em: <<http://www.incra.gov.br/index.php/institucional/legislacao--/atos-internos/instrucoes/file/149-instrucao-especial-n-50-26081997>>. Acesso em: 20 out. 2012.

BRASIL. Instituto Nacional de Colonização e Reforma Agrária. Portaria nº 37 e Instrução Especial/Incra/nº 541, de 26 de agosto de 1997. Estabelece o Módulo fiscal para os Municípios constantes da tabela anexa. **Diário Oficial [da] República Federativa do Brasil**, Brasília, DF, 12 set. 1997. Seção 1, p. 19243-19246. Disponível em: <<http://www.incra.gov.br/index.php/institucional/legislacao--/atos-internos/instrucoes/file/150-instrucao-especial-n-51-26081997>>. Acesso em: 20 out. 2012.

BRASIL. Lei nº 8.629, de 25 de fevereiro de 1993. Dispõe sobre a regulamentação dos dispositivos constitucionais relativos à reforma agrária, previstos no Capítulo III, Título VII, da Constituição Federal. **Diário Oficial [da] República Federativa do Brasil**, Brasília, DF, 26 fev. 1993. Disponível em: <http://www.planalto.gov.br/ccivil_03/leis/L8629.htm>. Acesso em: 25 out. 2012.

BRASIL. Lei nº 11.326, de 24 de julho de 2006. Estabelece as diretrizes para a formulação da Política Nacional da Agricultura Familiar e Empreendimentos Familiares Rurais. **Diário Oficial [da] República Federativa do Brasil**, Brasília, DF, 25 jul. 2006. Disponível em: <http://www.planalto.gov.br/ccivil_03/_Ato2004-2006/2006/Lei/L11326.htm>. Acesso em: 20 out. 2012.

BRASIL. **Lei Federal nº 4.771, de 15 de setembro de 1965**. Institui o Novo Código Florestal. Disponível em: <<http://www.semob.piracicaba.sp.gov.br/arquivos/Legislacao/Federal%20e%20Estadual/Lei%20Federal%204.771-65%20-%20Codigo%20Florestal.pdf>>. Acesso em: 20 out. 2012a.

BRASIL. Lei nº 12.727, de 17 de outubro de 2012. Altera a Lei nº 12.651, de 25 de maio de 2012, que dispõe sobre a proteção da vegetação nativa; altera as Leis nºs 6.938, de 31 de agosto de 1981, 9.393, de 19 de dezembro de 1996, e 11.428, de 22 de dezembro de 2006; e revoga as Leis nºs 4.771, de 15 de setembro de 1965,

e 7.754, de 14 de abril de 1989, a Medida Provisória nº 2.166-67, de 24 de agosto de 2001, o item 22 do inciso II do art. 167 da Lei nº 6.015, de 31 de dezembro de 1973, e o § 2º do art. 4º da Lei nº 12.651, de 25 de maio de 2012. **Diário Oficial [da] República Federativa do Brasil**, Brasília, DF, 18 out. 2012b. Disponível em: <https://www.planalto.gov.br/ccivil_03/_ato2011-2014/2012/lei/l12727.htm>. Acesso em 25 out. 2012.

BRASIL. Lei nº 12.651, de 25 de maio de 2012. Dispõe sobre a proteção da vegetação nativa; altera as Leis nºs 6.938, de 31 de agosto de 1981, 9.393, de 19 de dezembro de 1996, e 11.428, de 22 de dezembro de 2006; revoga as Leis nºs 4.771, de 15 de setembro de 1965, e 7.754, de 14 de abril de 1989, e a Medida Provisória nº 2.166-67, de 24 de agosto de 2001; e dá outras providências. **Diário Oficial [da] República Federativa do Brasil**, 28 maio 2012c. Disponível em: <https://www.planalto.gov.br/ccivil_03/_ato2011-2014/2012/lei/L12651.htm>. Acesso em: 20 out. 2012.

BRASIL. Decreto nº 7.830, de 17 de outubro de 2012. Dispõe sobre o Sistema de Cadastro Ambiental Rural, o Cadastro Ambiental Rural, estabelece normas de caráter geral aos Programas de Regularização Ambiental, de que trata a Lei nº 12.651, de 25 de maio de 2012, e dá outras providências. **Diário Oficial [da] República Federativa do Brasil**, Brasília, DF, 18 out. 2012d. Disponível em: <http://www.planalto.gov.br/ccivil_03/_Ato2011-2014/2012/Decreto/D7830.htm>. Acesso em: 25 out. 2012.

BRASIL. Senado Federal. **Reforma do Código Florestal**. 2012e. Disponível em: <<http://www12.senado.gov.br/codigoflorestal/infograficos/pequena-propriedade-e-agricultura-familiar>>. Acesso em: 20 out. 2012.

BUSINESS MONITOR INTERNATIONAL. **Brazil's New Forestry Code**: implications for food prices; + BMI comments On BP's prospects. Disponível em: <<http://www.riskwatchdog.com/2012/10/30/brazil%E2%80%99s-new-forestry-code-implications-for-food-prices-bmi-comments-on-bp%E2%80%99s-prospects>>. Acesso em: 30 out. 2012.

FELLET, J.; CABRAL, P. **Veto parcial a Código Florestal divide ruralistas e ambientalistas**. Disponível em: <http://www.bbc.co.uk/portuguese/noticias/2012/05/120525_debate_codigo_jf.shtml>. Acesso em: 25 maio 2012.

MARQUEZELLI: “Este código é coisa de maluco”. **Congresso em Foco**, 01 maio 2012. Disponível em: <<http://congressoemfoco.uol.com.br/noticias/marquezelli-estou-sendo-favorecido-prejudicado-e-o-pais/>>. Acesso em: 30 nov. 2012.

POMPEU, C. Vetos ao Código Florestal desagradam à bancada ruralista. **Agência Câmara de Notícias**, 25 maio 2012. Disponível em: <<http://www2.camara.leg.br/agencia/noticias/418411.html>>. Acesso em: 25 maio 2012.

PONTUAL, H. D. Glossário do Código Florestal: entenda os principais termos utilizados. **Agência Senado**, 14 jul. 2011. Disponível em: <<http://www12.senado.gov.br/codigoflorestal/news/entenda-os-principais-terminos-utilizados-na-discussao-do-novo-codigo-florestal>>. Acesso em: 20 out. 2012.

SANTILLI, M. **A aberração dos quatro módulos fiscais**. Disponível em: <http://www.socioambiental.org/nsa/direto/direto_.html?codigo=2011-05-09-093002>. Acesso em: 20 out. 2012.

SIQUEIRA, C. **Código Florestal brasileiro pode causar inflação na China**. Disponível em: <<http://www.codigoflorestal.com/2012/10/codigo-florestal-brasileiro-pode-causar.html>>. Acesso em: 31 out. 2012. ExBlog do Código Florestal.

APÊNDICE I – Tamanho do módulo fiscal por município do Brasil.
Os municípios foram organizados por região política e unidade da federação.

Região: **Norte**

Estado: **Acre (AC)**

Nome do município	Tamanho do módulo fiscal (ha)
Acrelândia	100
Assis Brasil	100
Brasiléia	100
Bujari	70
Capixaba	70
Cruzeiro do Sul	100
Epitaciolândia	100
Feijó	100
Jordão	100
Mâncio Lima	100
Manoel Urbano	100
Marechal Thaumaturgo	100
Plácido de Castro	100
Porto Acre	70
Porto Walter	100
Rio Branco	70
Rodrigues Alves	100
Santa Rosa do Purus	100
Sena Madureira	100
Senador Guiomard	100
Tarauacá	100
Xapuri	100

Região: Norte

Estado: **Amazonas** (AM)

Nome do município	Tamanho do módulo fiscal (ha)
Alvarães	100
Amaturá	100
Anamá	100
Anori	100
Apuí	100
Atalaia do Norte	100
Autazes	80
Barcelos	100
Barreirinha	80
Benjamin Constant	100
Beruri	80
Boa Vista do Ramos	80
Boca do Acre	100
Borba	100
Caapiranga	80
Canutama	100
Carauari	100
Careiro	80
Careiro da Várzea	80
Coari	100
Codajás	100
Eirunepé	100
Envira	100
Fonte Boa	100
Guajará	100
Humaitá	100
Ipixuna	100
Irlanduba	80

Itacoatiara	80
Itamarati	100
Itapiranga	80
Japurá	100
Juruá	100
Jutaí	100
Lábrea	100
Manacapuru	80
Manaquiri	80
Manaus	10
Manicoré	100
Maraã	100
Maués	80
Nhamundá	80
Nova Olinda do Norte	80
Novo Airão	100
Novo Aripuanã	100
Parintins	80
Pauini	100
Presidente Figueiredo	80
Rio Preto da Eva	80
Santa Isabel do Rio Negro	100
Santo Antônio do Içá	100
São Gabriel da Cachoeira	100
São Paulo de Olivença	100
São Sebastião do Uatumã	80
Silves	80
Tabatinga	100
Tapauá	100
Tefé	100
Tonantins	100
Uarini	100
Urucará	80
Urucurituba	80

Região: Norte

Estado: **Amapá** (AP)

Nome do município	Tamanho do módulo fiscal (ha)
Amapá	70
Calçoene	70
Cutias	50
Ferreira Gomes	50
Itaubal	50
Laranjal do Jari	70
Macapá	50
Mazagão	70
Oiapoque	70
Pedra Branca do Amapari	50
Porto Grande	50
Pracuúba	70
Santana	50
Serra do Navio	50
Tartarugalzinho	70
Vitória do Jari	70

Região: Norte
Estado: **Pará** (PA)

Nome do município	Tamanho do módulo fiscal (ha)
Abaetetuba	70
Abel Figueiredo	70
Acará	50
Afuá	70
Água Azul do Norte	70
Alenquer	75
Almeirim	70
Altamira	75
Anajás	70
Ananindeua	7
Anapu	70
Augusto Corrêa	55
Aurora do Pará	55
Aveiro	75
Bagre	70
Baião	70
Bannach	75
Barcarena	70
Belém	5
Belterra	75
Benevides	7
Bom Jesus do Tocantins	70
Bonito	55
Bragança	55
Brasil Novo	75
Brejo Grande do Araguaia	70
Breu Branco	70
Breves	70

Bujaru	55
Cachoeira do Arari	65
Cachoeira do Piriá	75
Cametá	70
Canaã dos Carajás	70
Capanema	55
Capitão Poço	55
Castanhal	55
Chaves	65
Colares	55
Conceição do Araguaia	75
Concórdia do Pará	55
Cumarú do Norte	75
Curionópolis	70
Currálinho	70
Curuá	75
Curuçá	55
Dom Eliseu	55
Eldorado dos Carajás	70
Faro	75
Floresta do Araguaia	75
Garrafão do Norte	55
Goianésia do Pará	55
Gurupá	70
Igarapé-Açu	55
Igarapé-Miri	70
Inhangapi	55
Ipixuna do Pará	55
Irituia	55
Itaituba	75
Itupiranga	70
Jacareacanga	75
Jacundá	70
Juruti	75
Limoeiro do Ajuru	70

Mãe do Rio	55
Magalhães Barata	55
Marabá	70
Maracanã	55
Marapanim	55
Marituba	7
Medicilândia	70
Melgaço	70
Mocajuba	70
Moju	70
Monte Alegre	75
Muaná	65
Nova Esperança do Piriá	75
Nova Ipixuna	70
Nova Timboteua	55
Novo Progresso	75
Novo Repartimento	70
Óbidos	75
Oeiras do Pará	70
Oriximiná	75
Ourém	55
Ourilândia do Norte	75
Pacajá	70
Palestina do Pará	70
Paragominas	55
Parauapebas	70
Pau D'Arco	75
Peixe-Boi	55
Piçarra	75
Placas	75
Ponta de Pedras	65
Portel	70
Porto de Moz	70
Prainha	70
Primavera	55

Quatipuru	55
Redenção	75
Rio Maria	75
Rondon do Pará	55
Rurópolis	75
Salinópolis	55
Salvaterra	65
Santa Bárbara do Pará	7
Santa Cruz do Arari	65
Santa Isabel do Pará	55
Santa Luzia do Pará	75
Santa Maria das Barreiras	75
Santa Maria do Pará	55
Santana do Araguaia	75
Santarém	75
Santarém Novo	55
Santo Antônio do Tauá	55
São Caetano de Odivelas	55
São Domingos do Araguaia	70
São Domingos do Capim	55
São Félix do Xingu	75
São Francisco do Pará	55
São Geraldo do Araguaia	75
São João da Ponta	55
São João de Pirabas	55
São João do Araguaia	70
São Miguel do Guamá	55
São Sebastião da Boa Vista	70
Sapucaia	75
Senador José Porfírio	70
Soure	65
Tailândia	50
Terra Alta	55
Terra Santa	75
Tomé-Açu	50

Tracuateua	55
Trairão	75
Tucumã	75
Tucuruí	70
Ulianópolis	55
Uruará	70
Vigia	55
Viseu	75
Vitória do Xingu	75
Xinguara	75

Região: Norte

Estado: **Rondônia** (RO)

Nome do município	Tamanho do módulo fiscal (ha)
Alta Floresta D'Oeste	60
Alto Alegre dos Parecis	60
Alto Paraíso	60
Alvorada D'Oeste	60
Ariquemes	60
Buritis	60
Cabixi	60
Cacaulândia	60
Cacoal	60
Campo Novo de Rondônia	60
Candeias do Jamari	60
Castanheiras	60
Cerejeiras	60
Chupinguaia	60
Colorado do Oeste	60
Corumbiara	60
Costa Marques	60
Cujubim	60
Espigão D'Oeste	60
Governador Jorge Teixeira	60
Guajará-Mirim	60
Itapuã do Oeste	60
Jaru	60
Ji-Paraná	60
Machadinho D'Oeste	60
Ministro Andreazza	60
Mirante da Serra	60
Monte Negro	60

Nova Brasilândia D'Oeste	60
Nova Mamoré	60
Nova União	60
Novo Horizonte do Oeste	60
Ouro Preto do Oeste	60
Parecis	60
Pimenta Bueno	60
Pimenteiras do Oeste	60
Porto Velho	60
Presidente Médici	60
Primavera de Rondônia	60
Rio Crespo	60
Rolim de Moura	60
Santa Luzia D'Oeste	60
São Felipe D'Oeste	60
São Francisco do Guaporé	60
São Miguel do Guaporé	60
Seringueiras	60
Teixeirópolis	60
Theobroma	60
Urupá	60
Vale do Anari	60
Vale do Paraíso	60
Vilhena	60

Região: Norte

Estado: **Roraima** (RR)

Nome do município	Tamanho do módulo fiscal (ha)
Alto Alegre	80
Amajari	80
Boa Vista	80
Bonfim	80
Cantá	80
Caracaraí	100
Caroebe	100
Iracema	100
Mucajá	100
Normandia	80
Pacaraima	80
Rorainópolis	100
São João da Baliza	100
São Luiz	100
Uiramutã	80

Região: Norte

Estado: **Tocantins** (TO)

Nome do município	Tamanho do módulo fiscal (ha)
Abreulândia	80
Aguiarnópolis	80
Aliança do Tocantins	80
Almas	80
Alvorada	80
Ananás	80
Angico	80
Aparecida do Rio Negro	80
Aragominas	80
Araguacema	80
Araguaçu	70
Araguaína	80
Araguanã	80
Araguatins	80
Arapoema	80
Arraias	80
Augustinópolis	80
Aurora do Tocantins	80
Axixá do Tocantins	80
Babaçulândia	80
Bandeirantes do Tocantins	80
Barra do Ouro	80
Barrolândia	80
Bernardo Sayão	80
Bom Jesus do Tocantins	80
Brasilândia do Tocantins	80
Brejinho de Nazaré	80
Buriti do Tocantins	80

Cachoeirinha	80
Campos Lindos	80
Cariri do Tocantins	80
Carmolândia	80
Carrasco Bonito	80
Caseara	80
Centenário	80
Chapada da Natividade	80
Chapada de Areia	80
Colinas do Tocantins	80
Colméia	80
Combinado	80
Conceição do Tocantins	80
Couto de Magalhães	80
Cristalândia	80
Crixás do Tocantins	80
Darcinópolis	80
Dianópolis	80
Divinópolis do Tocantins	80
Dois Irmãos do Tocantins	80
Dueré	80
Esperantina	80
Fátima	80
Figueirópolis	80
Filadélfia	80
Formoso do Araguaia	80
Fortaleza do Tabocão	80
Goianorte	80
Goiatins	80
Guaraí	80
Gurupi	80
Ipueiras	80
Itacajá	80
Itaguatins	80
Itapiratins	80

Itaporã do Tocantins	80
Jaú do Tocantins	80
Juarina	80
Lagoa da Confusão	80
Lagoa do Tocantins	80
Lajeado	80
Lavandeira	80
Lizarda	80
Luzinópolis	80
Marianópolis do Tocantins	80
Mateiros	80
Maurilândia do Tocantins	80
Miracema do Tocantins	80
Miranorte	80
Monte do Carmo	80
Monte Santo do Tocantins	80
Muricilândia	80
Natividade	80
Nazaré	80
Nova Olinda	80
Nova Rosalândia	80
Novo Acordo	80
Novo Alegre	80
Novo Jardim	80
Oliveira de Fátima	80
Palmas	80
Palmeirante	80
Palmeiras do Tocantins	80
Palmeirópolis	80
Paraíso do Tocantins	80
Paraná	80
Pau D'Arco	80
Pedro Afonso	80
Peixe	80
Pequizeiro	80

Pindorama do Tocantins	80
Piraquê	80
Pium	80
Ponte Alta do Bom Jesus	80
Ponte Alta do Tocantins	80
Porto Alegre do Tocantins	80
Porto Nacional	80
Praia Norte	80
Presidente Kennedy	80
Pugmil	80
Recursolândia	80
Riachinho	80
Rio da Conceição	80
Rio dos Bois	80
Rio Sono	80
Sampaio	80
Sandolândia	70
Santa Fé do Araguaia	80
Santa Maria do Tocantins	80
Santa Rita do Tocantins	80
Santa Rosa do Tocantins	80
Santa Tereza do Tocantins	80
Santa Terezinha do Tocantins	80
São Bento do Tocantins	80
São Félix do Tocantins	80
São Miguel do Tocantins	80
São Salvador do Tocantins	80
São Sebastião do Tocantins	80
São Valério da Natividade	80
Silvanópolis	80
Sítio Novo do Tocantins	80
Sucupira	80
Taguatinga	80
Taipas do Tocantins	80
Talismã	80

Tocantínia	80
Tocantinópolis	80
Tupirama	80
Tupiratins	80
Wanderlândia	80
Xambioá	80

Região: **Nordeste**Estado: **Alagoas (AL)**

Nome do município	Tamanho do módulo fiscal (ha)
Água Branca	70
Anadia	35
Arapiraca	15
Atalaia	16
Barra de Santo Antônio	18
Barra de São Miguel	30
Batalha	70
Belém	35
Belo Monte	70
Boca da Mata	30
Branquinha	16
Cacimbinhas	35
Cajueiro	16
Campestre	16
Campo Alegre	30
Campo Grande	35
Canapi	70
Capela	16
Carneiros	70
Chã Preta	16
Coité do Nóia	15
Colônia Leopoldina	16
Coqueiro Seco	12
Coruripe	30
Craíbas	15
Delmiro Gouveia	70
Dois Riachos	70
Estrela de Alagoas	35

Feira Grande	15
Feliz Deserto	60
Flexeiras	16
Girau do Ponciano	15
Ibateguara	16
Igaci	35
Igreja Nova	60
Inhapi	70
Jacaré dos Homens	70
Jacuípe	16
Japaratinga	16
Jaramataia	70
Jequiá da Praia	30
Joaquim Gomes	16
Jundiá	16
Junqueiro	35
Lagoa da Canoa	15
Limoeiro de Anadia	35
Maceió	7
Major Isidoro	70
Mar Vermelho	35
Maragogi	16
Maravilha	70
Marechal Deodoro	12
Maribondo	35
Mata Grande	70
Matriz de Camaragibe	16
Messias	16
Minador do Negrão	35
Monteirópolis	70
Murici	16
Novo Lino	16
Olho D'Água das Flores	70
Olho D'Água do Casado	70
Olho D'Água Grande	35

Olivença	70
Ouro Branco	70
Palestina	70
Palmeira dos Índios	35
Pão de Açúcar	70
Pariconha	70
Paripueira	18
Passo de Camaragibe	16
Paulo Jacinto	35
Penedo	50
Piaçabuçu	60
Pilar	12
Pindoba	16
Piranhas	70
Poço das Trincheiras	70
Porto Calvo	16
Porto de Pedras	16
Porto Real do Colégio	60
Quebrangulo	35
Rio Largo	12
Roteiro	30
Santa Luzia do Norte	12
Santana do Ipanema	70
Santana do Mundaú	16
São Brás	35
São José da Laje	16
São José da Tapera	70
São Luís do Quitunde	16
São Miguel dos Campos	30
São Miguel dos Milagres	16
São Sebastião	35
Satuba	12
Senador Rui Palmeira	70
Tanque D'Arca	35
Taquarana	15
Teotônio Vilela	35
Traipu	30
União dos Palmares	16
Viçosa	16

Região: Nordeste
Estado: **Bahia** (BA)

Nome do município	Tamanho do módulo fiscal (ha)
Abaíra	65
Abaré	65
Acajutiba	30
Adustina	30
Água Fria	60
Aiquara	35
Alagoinhas	30
Alcobaça	35
Almadina (ex-Pouso Alegre)	20
Amargosa	35
Amélia Rodrigues	30
América Dourada	65
Anagé	35
Andaraí	65
Andorinha	65
Angical	65
Anguera	60
Antas	30
Antônio Cardoso	60
Antônio Gonçalves	65
Aporá	30
Apuarema	35
Araçás	30
Aracatu	65
Araci	50
Aramari	30
Arataca	20
Aratuípe	30

Aurelino Leal	20
Baianópolis	65
Baixa Grande	60
Banzaê	30
Barra	65
Barra da Estiva	65
Barra do Choça	35
Barra do Mendes	65
Barra do Rocha	20
Barreiras	65
Barro Alto	65
Barro Preto (ex-Governador Lomanto Junior)	20
Barrocas	50
Belmonte	20
Belo Campo	35
Biritinga	50
Boa Nova	35
Boa Vista do Tupim	60
Bom Jesus da Lapa	65
Bom Jesus da Serra	35
Boninal	65
Bonito	65
Boquira	65
Botuporã	65
Brejões	35
Brejolândia	65
Brotas de Macaúbas	65
Brumado	65
Buerarema	20
Buritirama	65
Caatiba	35
Cabaceiras do Paraguaçu	30
Cachoeira	30
Caculé	65
Caém	60

Caetanos	35
Caetité	65
Cafarnaum	65
Cairu	40
Caldeirão Grande	65
Camacan	20
Camaçari	7
Camamu	20
Campo Alegre de Lourdes	65
Campo Formoso	65
Canápolis	65
Canarana	65
Canavieiras	20
Candeal	60
Candeias	7
Candiba	65
Cândido Sales	35
Cansanção	50
Canudos	50
Capela do Alto Alegre	50
Capim Grosso	60
Caraíbas	65
Caravelas	35
Cardeal da Silva	30
Carinhanha	65
Casa Nova	65
Castro Alves	60
Catolândia	65
Catu	7
Caturama	65
Central	65
Chorrochó	65
Cícero Dantas	30
Cipó	30
Coaraci	20

Cocos	65
Conceição da Feira	30
Conceição do Almeida	30
Conceição do Coité	50
Conceição do Jacuípe	30
Conde	30
Condeúba	65
Contendas do Sincorá	65
Coração de Maria	15
Cordeiros	65
Coribe	65
Coronel João Sá	70
Correntina	65
Cotegipe	65
Cravolândia	35
Crisópolis	30
Cristópolis	65
Cruz das Almas	30
Curaçá	65
Dário Meira	35
Dias D'Ávila	7
Dom Basílio	65
Dom Macedo Costa	30
Elísio Medrado	50
Encruzilhada	50
Entre Rios	30
Érico Cardoso	65
Esplanada	30
Euclides da Cunha	50
Eunápolis	35
Fátima	30
Feira da Mata	65
Feira de Santana	30
Filadélfia	65
Firmino Alves	20

Floresta Azul	20
Formosa do Rio Preto	65
Gandu	20
Gavião	50
Gentio do Ouro	65
Glória	70
Gongogi	20
Governador Mangabeira	30
Guajeru	65
Guanambi	65
Guaratinga	40
Heliópolis	30
Iaçu	50
Ibiassucê	65
Ibicaí	20
Ibicoara	65
Ibicuí	40
Ibipeba	65
Ibipitanga	65
Ibiquera	60
Ibirapitanga	20
Ibirapuã	55
Ibirataia	20
Ibitiara	65
Ibititá	65
Ibotirama	65
Ichu	60
Igaporã	65
Igrapiúna	20
Iguaí	30
Ilhéus	20
Inhambupe	30
Ipecaetá	50
Ipiaú	20
Ipirá	60

Ipupiara	65
Irajuba	35
Iramaia	65
Iraquara	65
Irará	30
Irecê	65
Itabela	35
Itaberaba	60
Itabuna	20
Itacaré	20
Itaeté	65
Itagi	35
Itagibá	35
Itagimirim	40
Itaguaçu da Bahia	65
Itaju do Colônia	50
Itajuípe	20
Itamaraju	40
Itamari	20
Itambé	60
Itanagra	30
Itanhém	50
Itaparica	7
Itapé	20
Itapebi	35
Itapetinga	60
Itapicuru	30
Itapitanga	20
Itaquara	35
Itarantim	60
Itatim	50
Itiruçu	35
Itiúba	50
Itororó	30
Ituaçu	65

Ituberá	20
Iuiú	65
Jaborandi	65
Jacaraci	65
Jacobina	60
Jaguaquara	35
Jaguarari	65
Jaguaripe	30
Jandaíra	30
Jequié	35
Jeremoabo	70
Jiquiriça	35
Jitaúna	35
João Dourado	65
Juazeiro	65
Jucuruçu	40
Jussara	65
Jussari	20
Jussiape	65
Lafaiete Coutinho	35
Lagoa Real	65
Laje	35
Lajedão	55
Lajedinho	60
Lajedo do Tabocal	35
Lamarão	50
Lapão	65
Lauro de Freitas	7
Lençóis	65
Licínio de Almeida	65
Livramento de Nossa Senhora	65
Luis Eduardo Magalhães	65
Macajuba	60
Macarani	60
Macaúbas	65

Macururé	65
Madre de Deus	5
Maetinga	65
Maiquinique	60
Mairi	60
Malhada	65
Malhada de Pedras	65
Manoel Vitorino	35
Mansidão	65
Maracás	35
Maragogipe	30
Maraú	20
Marcionílio Souza	35
Mascote	20
Mata de São João	7
Matina	65
Medeiros Neto	55
Miguel Calmon	60
Milagres	35
Mirangaba	65
Mirante	35
Monte Santo	50
Morpará	65
Morro do Chapéu	65
Mortugaba	65
Mucugê	65
Mucuri	35
Mulungu do Morro	65
Mundo Novo	60
Muniz Ferreira	30
Muquém de São Francisco	65
Muritiba	30
Mutuípe	35
Nazaré	30
Nilo Peçanha	20

Nordestina	50
Nova Canaã	35
Nova Fátima	50
Nova Ibiá	20
Nova Itarana	35
Nova Redenção	65
Nova Soure	30
Nova Viçosa	35
Novo Horizonte	65
Novo Triunfo	30
Olindina	30
Oliveira dos Brejinhos	65
Ouriçangas	30
Ourolândia	60
Palmas de Monte Alto	65
Palmeiras	65
Paramirim	65
Paratinga	65
Paripiranga	30
Pau Brasil	35
Paulo Afonso	70
Pé de Serra	50
Pedrao	30
Pedro Alexandre	70
Piatã	65
Pilão Arcado	65
Pindaí	65
Pindobaçu	65
Pintadas	60
Piraí do Norte	20
Piripá	65
Piritiba	60
Planaltino	35
Planalto	35
Poções	35

Pojuca	7
Ponto Novo	65
Porto Seguro	35
Potiraguá	50
Prado	35
Presidente Dutra	65
Presidente Jânio Quadros	65
Presidente Tancredo Neves	20
Queimadas	50
Quijingue	50
Quixabeira	60
Rafael Jambeiro	60
Remanso	65
Retirolândia	50
Riachão das Neves	65
Riachão do Jacuípe	50
Riacho de Santana	65
Ribeira do Amparo	30
Ribeira do Pombal	30
Ribeirão do Largo	50
Rio de Contas	65
Rio do Antônio	65
Rio do Pires	65
Rio Real	30
Rodelas	65
Ruy Barbosa	60
Salinas da Margarida	30
Salvador	5
Santa Bárbara	50
Santa Brígida	70
Santa Cruz Cabrália	35
Santa Cruz da Vitória	50
Santa Inês	35
Santa Luzia	20
Santa Maria da Vitória	65

Santa Rita de Cássia	65
Santa Teresinha	50
Santaluz	50
Santana	65
Santanópolis	50
Santo Amaro	30
Santo Antônio de Jesus	30
Santo Estêvão	50
São Desidério	65
São Domingos	50
São Felipe	30
São Félix	30
São Félix do Coribe	65
São Francisco do Conde	7
São Gabriel	65
São Gonçalo dos Campos	30
São José da Vitória	20
São José do Jacuípe	60
São Miguel das Matas	35
São Sebastião do Passé	30
Sapeaçu	30
Sátiro Dias	30
Saubara	30
Saúde	65
Seabra	65
Sebastião Laranjeiras	65
Senhor do Bonfim	65
Sento Sé	65
Serra do Ramalho	65
Serra Dourada	65
Serra Preta	50
Serrinha	50
Serrolândia	60
Simões Filho	7
Sítio do Mato	65

Sítio do Quinto	70
Sobradinho	65
Souto Soares	65
Tabocas do Brejo Velho	65
Tanhaçu	65
Tanque Novo	65
Tanquinho	50
Taperoá	20
Tapiramutá	60
Teixeira de Freitas	35
Teodoro Sampaio	30
Teofilândia	50
Teolândia	20
Terra Nova	30
Tremedal	65
Tucano	50
Uauá	50
Ubaíra	35
Ubaitaba	20
Ubatã	20
Uibaí	65
Umburanas	65
Una	20
Urandi	65
Uruçuca	20
Utinga	65
Valença	20
Valente	50
Várzea da Roça	60
Várzea do Poço	60
Várzea Nova	60
Varzedo	30
Vera Cruz	7
Vereda	35
Vitória da Conquista	35
Wagner	65
Wanderley	65
Wenceslau Guimarães	20
Xique-Xique	65

Região: Nordeste
Estado: **Ceará** (CE)

Nome do município	Tamanho do módulo fiscal (ha)
Abaiara	45
Acarape	35
Acaraú	55
Acopiara	40
Aiuaba	90
Alcântaras	40
Altaneira	50
Alto Santo	55
Amontada	50
Antonina do Norte	50
Apuiarés	50
Aquiraz	10
Aracati	45
Araçoiaba	40
Ararendá	70
Araripe	65
Aratuba	20
Arneiroz	90
Assaré	50
Aurora	45
Baixio	40
Banabuiú	50
Barbalha	26
Barreira	35
Barro	45
Barroquinha	55
Baturité	40
Beberibe	28

Bela Cruz	40
Boa Viagem	50
Brejo Santo	45
Camocim	55
Campos Sales	70
Canindé	50
Capistrano	45
Caridade	50
Cariré	55
Caririaçu	45
Cariús	40
Carnaubal	50
Cascavel	28
Catarina	90
Catunda	55
Caucaia	15
Cedro	40
Chaval	55
Choró	50
Chorozinho	16
Coreaú	55
Crateús	80
Crato	26
Croatá	45
Cruz	55
Deputado Irapuan Pinheiro	55
Ererê	55
Eusébio	10
Farias Brito	50
Forquilha	50
Fortaleza	5
Fortim	45
Frecheirinha	50
General Sampaio	50
Graça	40

Granja	55
Granjeiro	45
Groaíras	55
Guaiúba	15
Guaraciaba do Norte	45
Guaramiranga	20
Hidrolândia	50
Horizonte	16
Ibaretama	50
Ibiapina	45
Ibicuitinga	55
Icapuí	45
Icó	40
Iguatu	40
Independência	80
Ipaporanga	70
Ipaumirim	40
Ipu	50
Ipueiras	70
Iracema	60
Irauçuba	55
Itaiçaba	55
Itaitinga	15
Itapagé	45
Itapipoca	50
Itapiúna	45
Itarema	55
Itatira	50
Jaguaretama	55
Jaguaribara	55
Jaguaribe	55
Jaguaruana	55
Jardim	26
Jati	45
Jijoca de Jericoacoara	55

Juazeiro do Norte	26
Jucás	40
Lavras da Mangabeira	40
Limoeiro do Norte	55
Madalena	50
Maracanaú	15
Maranguape	15
Marco	55
Martinópolis	55
Massapê	50
Mauriti	45
Meruoca	40
Milagres	45
Milhã	55
Miraíma	50
Missão Velha	26
Mombaça	40
Monsenhor Tabosa	80
Morada Nova	55
Moraújo	55
Morrinhos	65
Mucambo	55
Mulungu	20
Nova Olinda	55
Nova Russas	70
Novo Oriente	80
Ocara	40
Orós	40
Pacajus	16
Pacatuba	15
Pacoti	20
Pacujá	55
Palhano	55
Palmácia	20
Paracuru	45

Paraipaba	45
Parambu	90
Paramoti	50
Pedra Branca	50
Penaforte	45
Pentecoste	50
Pereiro	55
Pindoretama	28
Piquet Carneiro	50
Pires Ferreira	50
Poranga	70
Porteiras	45
Potengi	60
Potiretama	60
Quiterianópolis	80
Quixadá	50
Quixelô	40
Quixeramobim	50
Quixeré	55
Redenção	35
Reriutaba	55
Russas	55
Saboeiro	90
Salitre	70
Santa Quitéria	55
Santana do Acaraú	65
Santana do Cariri	55
São Benedito	40
São Gonçalo do Amarante	50
São João do Jaguaribe	55
São Luís do Curu	50
Senador Pompeu	50
Senador Sá	65
Sobral	50
Solonópole	55

Tabuleiro do Norte	55
Tamboril	80
Tarrafas	50
Tauá	90
Tejuçuoca	45
Tianguá	45
Trairi	50
Tururu	35
Ubajara	50
Umari	40
Umirim	35
Uruburetama	35
Uruoca	65
Varjota	55
Várzea Alegre	50
Viçosa do Ceará	50

Região: Nordeste

Estado: **Maranhão** (MA)

Nome do município	Tamanho do módulo fiscal (ha)
Açailândia	75
Afonso Cunha	70
Água Doce do Maranhão	70
Alcântara	55
Aldeias Altas	55
Altamira do Maranhão	60
Alto Alegre do Maranhão	70
Alto Alegre do Pindaré	60
Alto Parnaíba	75
Amapá do Maranhão	75
Amarante do Maranhão	75
Anajatuba	55
Anapurus	70
Apicum-Açu	55
Araguanã	60
Araioses	70
Arame	70
Arari	55
Axixá	70
Bacabal	60
Bacabeira	30
Bacuri	55
Bacurituba	55
Balsas	75
Barão de Grajaú	70
Barra do Corda	70
Barreirinhas	70
Bela Vista do Maranhão	60

Belágua	70
Benedito Leite	75
Bequimão	55
Bernardo do Mearim	60
Boa Vista do Gurupi	75
Bom Jardim	60
Bom Jesus das Selvas	60
Bom Lugar	60
Brejo	70
Brejo de Areia	60
Buriti	70
Buriti Bravo	70
Buriticupu	60
Buritirana	75
Cachoeira Grande	70
Cajapió	55
Cajari	55
Campestre do Maranhão	75
Cândido Mendes	75
Cantanhede	55
Capinzal do Norte	60
Carolina	75
Carutapera	75
Caxias	55
Cedral	55
Central do Maranhão	55
Centro do Guilherme	75
Centro Novo do Maranhão	75
Chapadinha	70
Cidelândia	75
Codó	60
Coelho Neto	70
Colinas	70
Conceição do Lago-Açu	60
Coroatá	70

Cururupu	55
Davinópolis	75
Dom Pedro	70
Duque Bacelar	70
Esperantinópolis	50
Estreito	75
Feira Nova do Maranhão	75
Fernando Falcão	70
Formosa da Serra Negra	70
Fortaleza dos Nogueiras	75
Fortuna	70
Godofredo Viana	75
Gonçalves Dias	70
Governador Archer	70
Governador Edison Lobão	75
Governador Eugênio Barros	70
Governador Luiz Rocha	70
Governador Newton Bello	60
Governador Nunes Freire	75
Graça Aranha	70
Grajaú	70
Guimarães	55
Humberto de Campos	70
Icatu	65
Igarapé do Meio	60
Igarapé Grande	60
Imperatriz	75
Itaipava do Grajaú	70
Itapecuru Mirim	55
Itinga do Maranhão	75
Jatobá	70
Jenipapo dos Vieiras	70
João Lisboa	75
Joselândia	50
Junco do Maranhão	75

Lago da Pedra	60
Lago do Junco	60
Lago dos Rodrigues	60
Lago Verde	60
Lagoa do Mato	70
Lagoa Grande do Maranhão	60
Lajeado Novo	75
Lima Campos	60
Loreto	75
Luís Domingues	75
Magalhães de Almeida	70
Maracaçumé	75
Marajá do Sena	60
Maranhãozinho	75
Mata Roma	70
Matinha	55
Matões	55
Matões do Norte	55
Milagres do Maranhão	70
Mirador	70
Miranda do Norte	55
Mirinzal	55
Monção	60
Montes Altos	75
Morros	70
Nina Rodrigues	70
Nova Colinas	75
Nova Iorque	70
Nova Olinda do Maranhão	75
Olho D'Água das Cunhãs	60
Olinda Nova do Maranhão	55
Paço do Lumiar	30
Palmeirândia	55
Paraibano	70
Parnarama	55

Passagem Franca	70
Pastos Bons	70
Paulino Neves	70
Paulo Ramos	60
Pedreiras	60
Pedro do Rosário	55
Penalva	55
Peri Mirim	55
Peritoró	70
Pindaré-Mirim	60
Pinheiro	55
Pio Xii	60
Pirapemas	55
Poção de Pedras	60
Porto Franco	75
Porto Rico do Maranhão	55
Presidente Dutra	70
Presidente Juscelino	70
Presidente Médici	75
Presidente Sarney	55
Presidente Vargas	70
Primeira Cruz	70
Raposa	30
Riachão	75
Ribamar Fiquene	75
Rosário	30
Sambaíba	75
Santa Filomena do Maranhão	70
Santa Helena	60
Santa Inês	60
Santa Luzia	60
Santa Luzia do Paruá	75
Santa Quitéria do Maranhão	70
Santa Rita	55
Santana do Maranhão	70

Santo Amaro do Maranhão	70
Santo Antônio dos Lopes	60
São Benedito do Rio Preto	70
São Bento	55
São Bernardo	70
São Domingos do Azeitão	75
São Domingos do Maranhão	70
São Félix de Balsas	75
São Francisco do Brejão	75
São Francisco do Maranhão	70
São João Batista	55
São João do Carú	60
São João do Paraíso	75
São João do Soter	55
São João dos Patos	70
São José de Ribamar	30
São José dos Basílios	70
São Luís	15
São Luís Gonzaga do Maranhão	60
São Mateus do Maranhão	55
São Pedro da Água Branca	75
São Pedro dos Crentes	75
São Raimundo das Mangabeiras	75
São Raimundo do Doca Bezerra	50
São Roberto	50
São Vicente Ferrer	55
Satubinha	60
Senador Alexandre Costa	70
Senador La Rocque	75
Serrano do Maranhão	55
Sítio Novo	70
Sucupira do Norte	70
Sucupira do Riachão	70
Tasso Fragoso	75
Timbiras	70

Timon	55
Trizidela do Vale	60
Tufilândia	60
Tuntum	70
Turiaçu	75
Turilândia	75
Tutóia	70
Urbano Santos	70
Vargem Grande	70
Viana	55
Vila Nova dos Martírios	75
Vitória do Mearim	60
Vitorino Freire	60
Zé Doca	60

Região: Nordeste
Estado: **Paraíba** (PB)

Nome do município	Tamanho do módulo fiscal (ha)
Água Branca	40
Aguiar	60
Alagoa Grande	30
Alagoa Nova	16
Alagoinha	35
Alcantil	60
Algodão de Jandaíra	18
Alhandra	10
Amparo	55
Aparecida	55
Araçagi	35
Arara	30
Araruna	40
Areia	25
Areia de Baraúnas	60
Areial	16
Aroeiras	60
Assunção	55
Baía da Traição	16
Bananeiras	25
Baraúna	30
Barra de Santa Rosa	30
Barra de Santana	60
Barra de São Miguel	60
Bayeux	12
Belém	35
Belém do Brejo do Cruz	60

Bernardino Batista	55
Boa Ventura	55
Boa Vista	12
Bom Jesus	55
Bom Sucesso	60
Bonito de Santa Fé	50
Boqueirão	60
Borborema	20
Brejo do Cruz	60
Brejo dos Santos	60
Caaporã	10
Cabaceiras	60
Cabedelo	10
Cachoeira dos Índios	50
Cacimba de Areia	55
Cacimba de Dentro	30
Cacimbas	40
Caiçara	35
Cajazeiras	50
Cajazeirinhas	60
Caldas Brandão	30
Camalaú	55
Campina Grande	12
Capim	10
Caraúbas	55
Carrapateira	55
Casserengue	16
Catingueira	60
Catolé do Rocha	60
Caturité	60
Conceição	60
Condado	55
Conde	10
Congo	55
Coremas	55

Coxixola	55
Cruz do Espírito Santo	10
Cubatí	28
Cuité	35
Cuité de Mamanguape	10
Cuitegi	35
Curral de Cima	10
Curral Velho	55
Damião	30
Desterro	40
Diamante	55
Dona Inês	30
Duas Estradas	35
Emas	60
Esperança	12
Fagundes	20
Frei Martinho	30
Gado Bravo	60
Guarabira	35
Gurinhém	35
Gurjão	55
Ibiara	60
Igaracy	60
Imaculada	40
Ingá	40
Itabaiana	30
Itaporanga	60
Itapororoca	16
Itatuba	35
Jacaraú	16
Jericó	60
João Pessoa	7
Joca Claudino (ex-Santarém)	55
Juarez Távora	35
Juazeirinho	30

Junco do Seridó	55
Juripiranga	30
Juru	40
Lagoa	60
Lagoa de Dentro	35
Lagoa Seca	12
Lastro	55
Livramento	55
Logradouro	35
Lucena	10
Mãe D'Água	40
Malta	55
Mamanguape	10
Manaíra	40
Marcação	16
Mari	30
Marizópolis	55
Massaranduba	12
Mataraca	10
Matinhas	16
Mato Grosso	60
Maturéia	40
Mogeiro	30
Montadas	12
Monte Horebe	50
Monteiro	55
Mulungu	35
Natuba	35
Nazarezinho	55
Nova Floresta	30
Nova Olinda	60
Nova Palmeira	30
Olho D'Água	60
Olivedos	55
Ouro Velho	55

Parari	55
Passagem	60
Patos	55
Paulista	55
Pedra Branca	60
Pedra Lavrada	30
Pedras de Fogo	10
Pedro Régis	16
Piancó	60
Picuí	30
Pilar	30
Pilões	25
Pilõezinhos	24
Pirpirituba	25
Pitimbu	10
Pocinhos	14
Poço Dantas	55
Poço de José de Moura	55
Pombal	60
Prata	55
Princesa Isabel	40
Puxinanã	16
Queimadas	20
Quixaba	55
Remígio	18
Riachão	40
Riachão do Bacamarte	40
Riachão do Poço	30
Riacho de Santo Antônio	60
Riacho dos Cavalos	60
Rio Tinto	16
Salgadinho	55
Salgado de São Félix	30
Santa Cecília (Santa Cecília do Umbuzeiro)	60
Santa Cruz	55

Santa Helena	55
Santa Inês	60
Santa Luzia	55
Santa Rita	10
Santa Teresinha	55
Santana de Mangueira	60
Santana dos Garrotes	60
Santo André	55
São Bento	35
São Bento de Pombal (São Bentinho)	60
São Domingos de Pombal	60
São Domingos do Cariri	60
São Francisco	55
São João do Cariri	55
São João do Rio do Peixe	55
São João do Tigre	55
São José da Lagoa Tapada	55
São José de Caiana	55
São José de Espinharas	55
São José de Piranhas	55
São José de Princesa	40
São José do Bonfim	55
São José do Brejo do Cruz	60
São José do Sabugi	55
São José dos Cordeiros	55
São José dos Ramos	30
São Mamede	55
São Miguel de Taipu	30
São Sebastião de Lagoa de Roça	30
São Sebastião do Umbuzeiro	55
Sapé	30
Seridó	30
Serra Branca	55
Serra da Raiz	35
Serra Grande	60

Serra Redonda	35
Serraria	30
Sertãozinho	35
Sobrado	30
Solânea	16
Soledade	60
Sossego	35
Sousa	55
Sumé	55
Tacima (ex-Campo de Santana)	40
Taperoá	55
Tavares	40
Teixeira	40
Tenório	30
Triunfo	55
Uiraúna	55
Umbuzeiro	60
Várzea	55
Vieirópolis	55
Vista Serrana	55
Zabelê	55

Região: Nordeste

Estado: **Pernambuco** (PE)

Nome do município	Tamanho do módulo fiscal (ha)
Abreu e Lima	7
Afogados da Ingazeira	40
Afrânio	55
Agrestina	35
Água Preta	14
Águas Belas	40
Alagoinha	20
Aliança	14
Altinho	40
Amaraji	14
Angelim	40
Araçoiaba	14
Araripina	70
Arcoverde	40
Barra de Guabiraba	30
Barreiros	14
Belém de Maria	16
Belém de São Francisco	55
Belo Jardim	20
Betânia	65
Bezerros	20
Bodocó	70
Bom Conselho	40
Bom Jardim	22
Bonito	28
Brejão	40
Brejinho	40
Brejo da Madre de Deus	20

Buenos Aires	14
Buíque	35
Cabo de Santo Agostinho	7
Cabrobó	55
Cachoeirinha	26
Caetés	35
Calçado	35
Calumbi	40
Camaragibe	7
Camocim de São Félix	30
Camutanga	14
Canhotinho	35
Capoeiras	26
Carnaíba	40
Carnaubeira da Penha	55
Carpina	14
Caruaru	20
Casinhas	26
Catende	14
Cedro	65
Chã de Alegria	14
Chã Grande	20
Condado	14
Correntes	45
Cortês	16
Cumarú	30
Cupira	35
Custódia	65
Dormentes	55
Escada	14
Exu	70
Feira Nova	20
Ferreiros	14
Flores	40
Floresta	55

Frei Miguelinho	35
Gameleira	14
Garanhuns	35
Glória do Goitá	20
Goiana	14
Granito	70
Gravatá	20
Iati	40
Ibimirim	65
Ibirajuba	35
Igarassu	14
Igaraci	40
Ilha de Itamaracá	7
Inajá	65
Ingazeira	40
Ipojuca	14
Ipubi	70
Itacuruba	55
Itaíba	40
Itambé	14
Itapetim	40
Itapissuma	14
Itaquitinga	14
Jaboatão dos Guararapes	7
Jaqueira	14
Jataúba	20
Jatobá	55
João Alfredo	24
Joaquim Nabuco	14
Jucati	35
Jupi	35
Jurema	35
Lagoa do Carro	14
Lagoa do Itaenga	16
Lagoa do Ouro	45

Lagoa dos Gatos	35
Lagoa Grande	55
Lajedo	40
Limoeiro	22
Macaparana	14
Machados	22
Manarí	65
Maraial	14
Mirandiba	65
Moreilândia	70
Moreno	7
Nazaré da Mata	14
Olinda	7
Orobó	22
Orocó	55
Ouricuri	70
Palmares	14
Palmeirina	45
Panelas	35
Paranatama	35
Parnamirim	65
Passira	35
Paudalho	14
Paulista	7
Pedra	35
Pesqueira	20
Petrolândia	55
Petrolina	55
Poção	20
Pombos	20
Primavera	14
Quipapá	14
Quixabá	40
Recife	5
Riacho das Almas	20

Ribeirão	14
Rio Formoso	14
Sairé	35
Salgadinho	26
Salgueiro	65
Saloá	35
Sanharó	20
Santa Cruz	70
Santa Cruz da Baixa Verde	40
Santa Cruz do Capibaribe	20
Santa Filomena	70
Santa Maria da Boa Vista	55
Santa Maria do Cambucá	22
Santa Terezinha	40
São Benedito do Sul	14
São Bento do Una	20
São Caitano	20
São João	35
São Joaquim do Monte	35
São José da Coroa Grande	14
São José do Belmonte	65
São José do Egito	40
São Lourenço da Mata	7
São Vicente Ferrer	20
Serra Talhada	40
Serrita	65
Sertânia	65
Sirinhaém	14
Solidão	40
Surubim	26
Tabira	40
Tacaimbó	20
Tacaratu	65
Tamandaré	14
Taquaritinga do Norte	20

Terezinha	35
Terra Nova	65
Timbaúba	14
Toritama	20
Tracunhaém	14
Trindade	70
Triunfo	40
Tupanatinga	35
Tuparetama	40
Venturosa	35
Verdejante	65
Vertente do Lério	26
Vertentes	20
Vicência	14
Vitória de Santo Antão	14
Xexéu	14

Região: Nordeste
Estado: **Piauí** (PI)

Nome do município	Tamanho do módulo fiscal (ha)
Acauã	70
Agricolândia	70
Água Branca	70
Alagoinha do Piauí	70
Alegrete do Piauí	70
Alto Longá	55
Altos	30
Alvorada do Gurguéia	70
Amarante	70
Angical do Piauí	70
Anísio de Abreu	70
Antônio Almeida	70
Aroazes	70
Aroeiras do Itaim	70
Arraial	70
Assunção do Piauí	60
Avelino Lopes	75
Baixa Grande do Ribeiro	75
Barra D'Alcântara	70
Barras	60
Barreiras do Piauí	75
Barro Duro	70
Batalha	60
Bela Vista do Piauí	70
Belém do Piauí	70
Benedictinos	30
Bertolândia	70
Betânia do Piauí	70

Boa Hora	60
Bocaina	70
Bom Jesus	70
Bom Princípio do Piauí	55
Bonfim do Piauí	70
Boqueirão do Piauí	55
Brasileira	60
Brejo do Piauí	70
Buriti dos Lopes	55
Buriti dos Montes	60
Cabeceiras do Piauí	60
Cajazeiras do Piauí	70
Cajueiro da Praia	55
Caldeirão Grande do Piauí	70
Campinas do Piauí	70
Campo Alegre do Fidalgo	70
Campo Grande do Piauí	70
Campo Largo do Piauí	55
Campo Maior	55
Canavieira	70
Canto do Buriti	70
Capitão de Campos	60
Capitão Gervásio Oliveira	70
Caracol	70
Caraubas do Piauí	55
Caridade do Piauí	70
Castelo do Piauí	60
Caxingo	55
Cocal	60
Cocal de Telha	55
Cocal dos Alves	60
Coivaras	30
Colônia do Gurguéia	70
Colônia do Piauí	70
Conceição do Canindé	70

Coronel José Dias	70
Corrente	75
Cristalândia do Piauí	75
Cristino Castro	70
Curimatá	75
Currais	70
Curral Novo do Piauí	70
Currinhos	30
Demerval Lobão	30
Dirceu Arcoverde	70
Dom Expedito Lopes	70
Dom Inocêncio	70
Domingos Mourão	60
Elesbão Veloso	70
Eliseu Martins	70
Esperantina	55
Fartura do Piauí	70
Flores do Piauí	70
Floresta do Piauí	70
Floriano	70
Francinópolis	70
Francisco Ayres	70
Francisco Macedo	70
Francisco Santos	70
Fronteiras	70
Geminiano	70
Gilbués	75
Guadalupe	70
Guaribas	70
Hugo Napoleão	70
Ilha Grande	55
Inhuma	70
Ipiranga do Piauí	70
Isaías Coelho	70
Itainópolis	70

Itaueira	70
Jacobina do Piauí	70
Jaicós	70
Jardim do Mulato	70
Jatobá do Piauí	55
Jerumenha	70
João Costa	70
Joaquim Pires	55
Joca Marques	55
José de Freitas	30
Juazeiro do Piauí	60
Júlio Borges	75
Jurema	70
Lagoa Alegre	30
Lagoa de São Francisco	60
Lagoa do Barro do Piauí	70
Lagoa do Piauí	30
Lagoa do Sítio	70
Lagoinha do Piauí	70
Landri Sales	70
Luís Correia	55
Luzilândia	55
Madeiro	55
Manoel Emídio	70
Marcolândia	70
Marcos Parente	70
Massapê do Piauí	70
Matias Olímpio	55
Miguel Alves	30
Miguel Leão	70
Milton Brandão	60
Monsenhor Gil	30
Monsenhor Hipólito	70
Monte Alegre do Piauí	75
Morro Cabeça No Tempo	75

Morro do Chapéu do Piauí	55
Murici dos Portelas	55
Nazaré do Piauí	70
Nossa Senhora de Nazaré	55
Nossa Senhora dos Remédios	55
Nova Santa Rita	70
Novo Oriente do Piauí	70
Novo Santo Antonio	55
Oeiras	70
Olho D'Água do Piauí	70
Padre Marcos	70
Paes Landim	70
Pajeú do Piauí	70
Palmeira do Piauí	70
Palmeirais	70
Paquetá	70
Parnaguá	75
Parnaíba	55
Passagem Franca do Piauí	70
Patos do Piauí	70
Pau D'Arco do Piauí	30
Paulistana	70
Pavussu	70
Pedro II	60
Pedro Laurentino	70
Picos	70
Pimenteiras	70
Pio IX	70
Piracuruca	60
Piripiri	60
Porto	55
Porto Alegre do Piauí	70
Prata do Piauí	70
Queimada Nova	70
Redenção do Gurgueia	70

Regeneração	70
Riacho Frio	75
Ribeira do Piauí	70
Ribeiro Gonçalves	75
Rio Grande do Piauí	70
Santa Cruz do Piauí	70
Santa Cruz dos Milagres	70
Santa Filomena	75
Santa Luz	70
Santa Rosa do Piauí	70
Santana do Piauí	70
Santo Antônio de Lisboa	70
Santo Antônio dos Milagres	70
Santo Inácio do Piauí	70
São Bráz do Piauí	70
São Félix do Piauí	70
São Francisco de Assis do Piauí	70
São Francisco do Piauí	70
São Gonçalo do Gurguéia	75
São Gonçalo do Piauí	70
São João da Canabrava	70
São João da Fronteira	60
São João da Serra	55
São João da Varjota	70
São João do Arraial	55
São João do Piauí	70
São José do Divino	60
São José do Peixe	70
São José do Piauí	70
São Julião	70
São Lourenço do Piauí	70
São Luis do Piauí	70
São Miguel da Baixa Grande	70
São Miguel do Fidalgo	70
São Miguel do Tapuio	60

São Pedro do Piauí	70
São Raimundo Nonato	70
Sebastião Barros	75
Sebastião Leal	70
Sigefredo Pacheco	55
Simões	70
Simplício Mendes	70
Socorro do Piauí	70
Sussuapara	70
Tamboril do Piauí	70
Tanque do Piauí	70
Teresina	15
União	30
Uruçuí	75
Valença do Piauí	70
Várzea Branca	70
Várzea Grande	70
Vera Mendes	70
Vila Nova do Piauí	70
Wall Ferraz	70

Região: Nordeste

Estado: **Rio Grande do Norte (RN)**

Nome do município	Tamanho do módulo fiscal (ha)
Acari	35
Açu	55
Afonso Bezerra	60
Água Nova	50
Alexandria	45
Almino Afonso	40
Alto do Rodrigues	65
Angicos	60
Antônio Martins	50
Apodi	55
Areia Branca	65
Arês	20
Baía Formosa	20
Baraúna	70
Barcelona	30
Bento Fernandes	50
Boa Saúde (ex-Januário Cicco)	35
Bodó	60
Bom Jesus	35
Brejinho	35
Caiçara do Norte	60
Caiçara do Rio do Vento	50
Caicó	35
Campo Grande (ex- Augusto Severo)	55
Campo Redondo	30
Canguaretama	20
Caraúbas	55
Carnaúba dos Dantas	35

Carnaubais	70
Ceará-Mirim	20
Cerro Corá	30
Coronel Ezequiel	30
Coronel João Pessoa	50
Cruzeta	40
Currais Novos	30
Doutor Severiano	50
Encanto	50
Equador	30
Espírito Santo	20
Extremoz	20
Felipe Guerra	55
Fernando Pedroza	60
Florânia	35
Francisco Dantas	55
Frutuoso Gomes	45
Galinhos	65
Goianinha	20
Governador Dix-Sept Rosado	55
Grossos	70
Guamaré	65
Ielmo Marinho	35
Ipanguaçu	55
Ipueira	30
Itajá	55
Itaú	55
Jaçanã	30
Jandaíra	50
Janduís	55
Japi	35
Jardim de Angicos	50
Jardim de Piranhas	30
Jardim do Seridó	30
João Câmara	50

João Dias	50
José da Penha	50
Jucurutu	35
Jundia	35
Lagoa D'Anta	35
Lagoa de Pedras	35
Lagoa de Velhos	35
Lagoa Nova	35
Lagoa Salgada	30
Lajes	50
Lajes Pintadas	30
Lucrecia	40
Luís Gomes	45
Macaíba	12
Macau	65
Major Sales	45
Marcelino Vieira	55
Martins	55
Maxaranguape	20
Messias Targino	45
Montanhas	35
Monte Alegre	35
Monte das Gameleiras	30
Mossoró	70
Natal	7
Nísia Floresta	20
Nova Cruz	35
Olho-D'água do Borges	45
Ouro Branco	35
Paraná	40
Paraú	55
Parazinho	50
Parelhas	30
Parnamirim	10
Passa e Fica	35

Passagem	35
Patu	45
Pau dos Ferros	60
Pedra Grande	60
Pedra Preta	50
Pedro Avelino	60
Pedro Velho	20
Pendências	65
Pilões	55
Poço Branco	50
Portalegre	40
Porto do Mangue	70
Pureza	50
Rafael Fernandes	50
Rafael Godeiro	45
Riacho da Cruz	55
Riacho de Santana	50
Riachuelo	35
Rio do Fogo	20
Rodolfo Fernandes	55
Ruy Barbosa	35
Santa Cruz	35
Santa Maria	35
Santana do Matos	60
Santana do Seridó	30
Santo Antônio	35
São Bento do Norte	60
São Bento do Trairí	30
São Fernando	45
São Francisco do Oeste	50
São Gonçalo do Amarante	12
São João do Sabugi	45
São José de Mipibu	20
São José do Campestre	35
São José do Seridó	35

São Miguel	45
São Miguel de Touros	60
São Paulo do Potengi	35
São Pedro	35
São Rafael	55
São Tomé	30
São Vicente	30
Senador Elói de Souza	35
Senador Georgino Avelino	20
Serra Caiada (ex- Presidente Juscelino)	35
Serra de São Bento	35
Serra do Mel	70
Serra Negra do Norte	45
Serrinha	35
Serrinha dos Pintos	55
Severiano Melo	50
Sítio Novo	30
Taboleiro Grande	55
Taipu	50
Tangará	35
Tenente Ananias	50
Tenente Laurentino Cruz	35
Tibau	70
Tibau do Sul	20
Timbaúba dos Batistas	35
Touros	60
Triunfo Potiguar	55
Umarizal	40
Upanema	55
Várzea	35
Venha-Ver	45
Vera Cruz	35
Viçosa	50
Vila Flor	20

Região: Nordeste

Estado: **Sergipe** (SE)

Nome do município	Tamanho do módulo fiscal (ha)
Amparo de São Francisco	45
Aquidabã	40
Aracaju	7
Araúá	30
Areia Branca	35
Barra dos Coqueiros	5
Boquim	30
Brejo Grande	18
Campo do Brito	35
Canhoba	45
Canindé de São Francisco	70
Capela	30
Carira	70
Carmópolis	18
Cedro de São João	40
Cristinápolis	35
Cumbe	40
Divina Pastora	30
Estância	10
Feira Nova	70
Frei Paulo	70
Gararu	70
General Maynard	18
Gracho Cardoso	70
Ilha das Flores	18
Indiaroba	10
Itabaiana	20
Itabaianinha	30

Itabi	70
Itaporanga D'Ajuda	10
Japaratinga	30
Japoatã	35
Lagarto	35
Laranjeiras	30
Macambira	60
Malhada dos Bois	40
Malhador	30
Maruim	35
Moita Bonita	20
Monte Alegre de Sergipe	70
Muribeca	40
Neópolis	35
Nossa Senhora Aparecida	70
Nossa Senhora da Glória	70
Nossa Senhora das Dores	40
Nossa Senhora de Lourdes	60
Nossa Senhora do Socorro	10
Pacatuba	20
Pedra Mole	70
Pedrinhas	30
Pinhão	70
Pirambu	18
Poço Redondo	70
Poço Verde	40
Porto da Folha	70
Propriá	35
Riachão do Dantas	35
Riachuelo	35
Ribeirópolis	70
Rosário do Catete	30
Salgado	30
Santa Luzia do Itanhy	10
Santa Rosa de Lima	35

Santana do São Francisco	35
Santo Amaro das Brotas	20
São Cristovão	10
São Domingos	30
São Francisco	40
São Miguel do Aleixo	70
Simão Dias	40
Siriri	35
Telha	40
Tobias Barreto	70
Tomar do Geru	40
Umbaúba	14

Região: **Sudeste**Estado: **Espírito Santo (ES)**

Nome do município	Tamanho do módulo fiscal (ha)
Afonso Cláudio	20
Água Doce do Norte	20
Águia Branca	20
Alegre	24
Alfredo Chaves	18
Alto Rio Novo	20
Anchieta	16
Apiacá	30
Aracruz	20
Atilio Vivacqua	16
Baixo Guandu	26
Barra de São Francisco	20
Boa Esperança	20
Bom Jesus do Norte	20
Brejetuba	20
Cachoeiro de Itapemirim	16
Cariacica	12
Castelo	18
Colatina	18
Conceição da Barra	20
Conceição do Castelo	18
Divino de São Lourenço	20
Domingos Martins	18
Dores do Rio Preto	20
Ecoporanga	50
Fundão	20
Governador Lindenberg	18
Guaçuí	22

Guarapari	16
Ibatiba	20
Ibiraçu	24
Ibitirama	24
Iconha	18
Irupi	20
Itaguaçu	22
Itapemirim	18
Itarana	20
Iúna	20
Jaguaré	20
Jerônimo Monteiro	30
João Neiva	24
Laranja da Terra	20
Linhares	20
Mantenópolis	20
Marataízes	18
Marechal Floriano	18
Marilândia	18
Mimoso do Sul	30
Montanha	60
Mucurici	60
Muniz Freire	18
Muqui	30
Nova Venécia	20
Pancas	20
Pedro Canário	20
Pinheiros	20
Piúma	18
Ponto Belo	60
Presidente Kennedy	30
Rio Bananal	20
Rio Novo do Sul	20
Santa Leopoldina	18
Santa Maria de Jetibá	18

Santa Teresa	18
São Domingos do Norte	18
São Gabriel da Palha	20
São José do Calçado	20
São Mateus	20
São Roque do Canaã	18
Serra	12
Sooretama	20
Vargem Alta	16
Venda Nova do Imigrante	18
Viana	12
Vila Pavão	20
Vila Valério	20
Vila Velha	12
Vitória	7

Região: Sudeste

Estado: **Minas Gerais** (MG)

Nome do município	Tamanho do módulo fiscal (ha)
Abadia dos Dourados	40
Abaeté	40
Abre Campo	26
Acaiaca	26
Açucena	30
Água Boa	30
Água Comprida	24
Aguanil	30
Águas Formosas	60
Águas Vermelhas	65
Aimorés	30
Aiuruoca	30
Alagoa	30
Albertina	30
Além Paraíba	30
Alfenas	26
Alfredo Vasconcelos	30
Almenara	60
Alpercata	30
Alpinópolis	26
Alterosa	26
Alto Caparaó	24
Alto Jequitibá	24
Alto Rio Doce	28
Alvarenga	30
Alvinópolis	20
Alvorada de Minas	30
Amparo do Serra	26

Andradas	26
Andrelândia	30
Angelândia	40
Antônio Carlos	22
Antônio Dias	20
Antônio Prado de Minas	28
Araçai	20
Aracitaba	24
Araçuaí	65
Araguari	30
Arantina	30
Araponga	28
Araporã	20
Arapuá	40
Araújos	35
Araxá	35
Arceburgo	28
Arcos	35
Areado	26
Argirita	30
Aricanduva	40
Arinos	65
Astolfo Dutra	30
Ataléia	50
Augusto de Lima	40
Baependi	30
Baldim	20
Bambuí	35
Bandeira	60
Bandeira do Sul	26
Barão de Cocais	20
Barão de Monte Alto	28
Barbacena	22
Barra Longa	26
Barroso	22

Bela Vista de Minas	20
Belmiro Braga	24
Belo Horizonte	5
Belo Oriente	24
Belo Vale	20
Berilo	40
Berizal	65
Bertópolis	60
Betim	7
Bias Fortes	24
Bicas	24
Biquinhas	40
Boa Esperança	26
Bocaina de Minas	30
Bocaiúva	40
Bom Despacho	35
Bom Jardim de Minas	30
Bom Jesus da Penha	28
Bom Jesus do Amparo	20
Bom Jesus do Galho	20
Bom Repouso	30
Bom Sucesso	30
Bonfim	20
Bonfinópolis de Minas	50
Bonito de Minas	65
Borda da Mata	30
Botelhos	26
Botumirim	50
Brás Pires	22
Brasilândia de Minas	65
Brasília de Minas	50
Brasópolis	30
Braúnas	30
Brumadinho	20
Bueno Brandão	30

Buenópolis	40
Bugre	20
Buritís	65
Buritizeiro	70
Cabeceira Grande	65
Cabo Verde	28
Cachoeira da Prata	20
Cachoeira de Minas	30
Cachoeira de Pajeú	65
Cachoeira Dourada	30
Caetanópolis	20
Caeté	7
Caiana	24
Cajuri	22
Caldas	26
Camacho	30
Camanducaia	30
Cambuú	30
Cambuquira	30
Campanário	30
Campanha	30
Campestre	26
Campina Verde	30
Campo Azul	50
Campo Belo	30
Campo do Meio	26
Campo Florido	24
Campos Altos	35
Campos Gerais	26
Cana Verde	30
Canaã	28
Canápolis	30
Candeias	30
Cantagalo	24
Caparaó	24

Capela Nova	30
Capelinha	40
Capetinga	28
Capim Branco	7
Capinópolis	30
Capitão Andrade	30
Capitão Enéas	50
Capitólio	26
Caputira	24
Caraí	65
Caranaíba	30
Carandaí	22
Carangola	28
Caratinga	20
Carbonita	40
Careaçu	30
Carlos Chagas	50
Carmésia	30
Carmo da Cachoeira	30
Carmo da Mata	30
Carmo de Minas	30
Carmo do Cajuru	20
Carmo do Paranaíba	40
Carmo do Rio Claro	26
Carmópolis de Minas	30
Carneirinho	30
Carrancas	30
Carvalhópolis	30
Carvalhos	30
Casa Grande	20
Cascalho Rico	40
Cássia	26
Cataguases	30
Catas Altas	20
Catas Altas da Noruega	20

Catuji	40
Catuti	65
Caxambu	30
Cedro do Abaeté	40
Central de Minas	30
Centralina	20
Chacara	24
Chalé	24
Chapada do Norte	40
Chapada Gaúcha	65
Chiador	24
Cipotânea	22
Claraval	28
Claro dos Poções	50
Cláudio	30
Coimbra	28
Coluna	30
Comendador Gomes	30
Comercinho	65
Conceição da Aparecida	26
Conceição da Barra de Minas	30
Conceição das Alagoas	24
Conceição das Pedras	30
Conceição de Ipanema	30
Conceição do Mato Dentro	20
Conceição do Pará	35
Conceição do Rio Verde	30
Conceição dos Ouros	30
Cônego Marinho	65
Confins	7
Congonhal	30
Congonhas	20
Congonhas do Norte	20
Conquista	24
Conselheiro Lafaiete	20

Conselheiro Pena	30
Consolação	30
Contagem	7
Coqueiral	26
Coração de Jesus	50
Cordisburgo	20
Cordislândia	30
Corinto	50
Coroaci	24
Coromandel	40
Coronel Fabriciano	20
Coronel Murta	65
Coronel Pacheco	24
Coronel Xavier Chaves	22
Córrego Danta	35
Córrego do Bom Jesus	30
Córrego Fundo	30
Córrego Novo	20
Couto de Magalhães de Minas	40
Crisólita	60
Cristais	30
Cristália	50
Cristiano Ottoni	20
Cristina	30
Crucilândia	20
Cruzeiro da Fortaleza	40
Cruzília	30
Cuparaque	30
Curral de Dentro	65
Curvelo	40
Datas	40
Delfim Moreira	30
Delfinópolis	26
Delta	24
Descoberto	24

Desterro de Entre Rios	30
Desterro do Melo	22
Diamantina	40
Diogo de Vasconcelos	26
Dionísio	20
Divinésia	30
Divino	24
Divino das Laranjeiras	30
Divinolândia de Minas	24
Divinópolis	20
Divisa Alegre	65
Divisa Nova	26
Divisópolis	60
Dom Bosco	50
Dom Cavati	20
Dom Joaquim	30
Dom Silvério	26
Dom Viçoso	30
Dona Eusébia	30
Dores de Campos	30
Dores de Guanhões	30
Dores do Indaiá	35
Dores do Turvo	28
Doresópolis	35
Douradoquara	40
Durandé	24
Elói Mendes	26
Engenheiro Caldas	20
Engenheiro Navarro	40
Entre Folhas	20
Entre Rios de Minas	30
Ervália	28
Esmeraldas	7
Espera Feliz	24
Espinosa	65

Espírito Santo do Dourado	30
Estiva	30
Estrela Dalva	30
Estrela do Indaiá	35
Estrela do Sul	40
Eugenópolis	28
Ewbank da Câmara	24
Extrema	30
Fama	26
Faria Lemos	28
Felício dos Santos	40
Felisburgo	60
Felixlândia	40
Fernandes Tourinho	20
Ferros	20
Fervedouro	28
Florestal	20
Formiga	30
Formoso	65
Fortaleza de Minas	28
Fortuna de Minas	20
Francisco Badaró	40
Francisco Dumont	40
Francisco Sá	50
Franciscópolis	40
Frei Gaspar	40
Frei Inocêncio	30
Frei Lagonegro	30
Fronteira	30
Fronteira dos Vales	50
Fruta de Leite	65
Frutal	30
Funilândia	20
Galiléia	30
Gameleiras	65

Glaucilândia	50
Goiabeira	30
Goianá	30
Gonçalves	30
Gonzaga	24
Gouveia	40
Governador Valadares	30
Grão Mogol	50
Grupiara	40
Guanhães	30
Guapé	26
Guaraciaba	22
Guaraciama	40
Guaranésia	28
Guarani	30
Guarará	24
Guarda-Mor	65
Guaxupé	28
Guidoval	30
Guimarânia	40
Guiricema	30
Gurinhata	30
Heliodora	30
Iapu	20
Ibertioga	22
Ibiá	35
Ibiaí	50
Ibiracatu	50
Ibiraci	28
Ibirité	7
Ibitiúra de Minas	26
Ibituruna	30
Icaraí de Minas	65
Igarapé	20
Igaratinga	20

Iguatama	35
Ijaci	30
Ilicínea	26
Imbé de Minas	20
Inconfidentes	30
Indaiabira	65
Indianópolis	40
Ingaí	30
Inhapim	20
Inhaúma	20
Inimutaba	40
Ipaba	20
Ipanema	30
Ipatinga	20
Ipiaçu	30
Ipuiúna	26
Iraí de Minas	35
Itabira	20
Itabirinha de Mantena	30
Itabirito	20
Itacambira	50
Itacarambi	65
Itaguara	30
Itaipé	40
Itajubá	30
Itamarandiba	40
Itamarati de Minas	30
Itambacuri	30
Itambé do Mato Dentro	20
Itamogi	28
Itamonte	30
Itanhandu	30
Itanhomi	30
Itaobim	65
Itapagipe	30

Itapecerica	30
Itapeva	30
Itatiaiuçu	20
Itaú de Minas	26
Itaúna	20
Itaverava	20
Itinga	65
Itueta	30
Ituiutaba	30
Itumirim	30
Iturama	30
Itutinga	30
Jaboticatubas	20
Jacinto	60
Jacuí	28
Jacutinga	30
Jaguaraçu	20
Jaíba	65
Jampruca	30
Janaúba	50
Januária	65
Japaraíba	35
Japonvar	50
Jeceaba	20
Jenipapo de Minas	40
Jequeri	26
Jequitaí	50
Jequitibá	20
Jequitinhonha	60
Jesuânia	30
Joáima	60
Joanésia	30
João Monlevade	20
João Pinheiro	65
Joaquim Felício	40

Jordânia	60
José Gonçalves de Minas	40
José Raydan	30
Josenópolis	50
Juatuba	20
Juiz de Fora	24
Juramento	50
Juruiaia	28
Juvenília	65
Ladainha	40
Lagamar	65
Lagoa da Prata	35
Lagoa dos Patos	50
Lagoa Dourada	30
Lagoa Formosa	40
Lagoa Grande	65
Lagoa Santa	7
Lajinha	24
Lambari	30
Lamim	28
Laranjal	30
Lassance	50
Lavras	30
Leandro Ferreira	35
Leme do Prado	40
Leopoldina	30
Liberdade	30
Lima Duarte	24
Limeira do Oeste	30
Lontra	50
Luisburgo	24
Luislândia	50
Luminárias	30
Luz	35
Machacalis	60

Machado	26
Madre de Deus de Minas	30
Malacacheta	40
Mamonas	65
Manga	65
Manhuaçu	24
Manhumirim	24
Mantena	30
Mar de Espanha	24
Maravilhas	20
Maria da Fé	30
Mariana	20
Marilac	24
Mário Campos	7
Maripá de Minas	24
Marliéria	20
Marmelópolis	30
Martinho Campos	40
Martins Soares	24
Mata Verde	60
Materlândia	24
Mateus Leme	20
Mathias Lobato	30
Matias Barbosa	24
Matias Cardoso	65
Matipó	24
Mato Verde	65
Matozinhos	7
Matutina	40
Medeiros	35
Medina	65
Mendes Pimentel	30
Mercês	24
Mesquita	30
Minas Novas	40

Minduri	30
Mirabela	50
Miradouro	28
Miraí	28
Miravânia	65
Moeda	20
Moema	35
Monjolos	40
Monsenhor Paulo	30
Montalvânia	65
Monte Alegre de Minas	20
Monte Azul	65
Monte Belo	28
Monte Carmelo	40
Monte Formoso	60
Monte Santo de Minas	28
Monte Sião	30
Montes Claros	40
Montezuma	65
Morada Nova de Minas	40
Morro da Garça	40
Morro do Pilar	20
Munhoz	30
Muriaé	28
Mutum	30
Muzambinho	28
Nacip Raydan	24
Nanuque	50
Naque	30
Natalândia	50
Natércia	30
Nazareno	30
Nepomuceno	26
Ninheira	65
Nova Belém	30

Nova Era	20
Nova Lima	7
Nova Módica	30
Nova Ponte	35
Nova Porteirinha	65
Nova Resende	28
Nova Serrana	35
Nova União	7
Novo Cruzeiro	65
Novo Oriente de Minas	40
Novorizonte	65
Olaria	24
Olhos-D'água	40
Olímpio Noronha	30
Oliveira	30
Oliveira Fortes	24
Onça de Pitangui	20
Oratórios	26
Orizânia	24
Ouro Branco	20
Ouro Fino	30
Ouro Preto	20
Ouro Verde de Minas	50
Padre Carvalho	50
Padre Paraíso	65
Pai Pedro	65
Paineiras	40
Pains	35
Paiva	24
Palma	30
Palmópolis	60
Papagaios	20
Pará de Minas	20
Paracatu	50
Paraguaçu	26

Paraisópolis	30
Paraopeba	20
Passa Quatro	30
Passa Tempo	30
Passabém	20
Passa-Vinte	30
Passos	26
Patis	50
Patos de Minas	40
Patrocínio	40
Patrocínio do Muriaé	28
Paula Cândido	28
Paulistas	24
Pavão	40
Peçanha	24
Pedra Azul	65
Pedra Bonita	26
Pedra do Anta	22
Pedra do Indaiá	30
Pedra Dourada	28
Pedralva	30
Pedras de Maria da Cruz	65
Pedrinópolis	35
Pedro Leopoldo	7
Pedro Teixeira	24
Pequeri	24
Pequi	20
Perdigão	35
Perdizes	35
Perdões	30
Periquito	30
Pescador	30
Piau	30
Piedade de Caratinga	20
Piedade de Ponte Nova	26

Presidente Olegário	65
Prudente de Moraes	7
Quartel Geral	40
Queluzito	20
Raposos	7
Raul Soares	26
Recreio	30
Reduto	24
Resende Costa	30
Resplendor	30
Ressaquinha	30
Riachinho	70
Riacho dos Machados	65
Ribeirão das Neves	7
Ribeirão Vermelho	30
Rio Acima	7
Rio Casca	26
Rio do Prado	60
Rio Doce	26
Rio Espera	22
Rio Manso	20
Rio Novo	30
Rio Paranaíba	40
Rio Pardo de Minas	65
Rio Piracicaba	20
Rio Pomba	30
Rio Preto	24
Rio Vermelho	24
Ritópolis	30
Rochedo de Minas	24
Rodeiro	30
Romaria	40
Rosário da Limeira	28
Rubelita	65
Rubim	60

Presidente Olegário	65
Prudente de Moraes	7
Quartel Geral	40
Queluzito	20
Raposos	7
Raul Soares	26
Recreio	30
Reduto	24
Resende Costa	30
Resplendor	30
Ressaquinha	30
Riachinho	70
Riacho dos Machados	65
Ribeirão das Neves	7
Ribeirão Vermelho	30
Rio Acima	7
Rio Casca	26
Rio do Prado	60
Rio Doce	26
Rio Espera	22
Rio Manso	20
Rio Novo	30
Rio Paranaíba	40
Rio Pardo de Minas	65
Rio Piracicaba	20
Rio Pomba	30
Rio Preto	24
Rio Vermelho	24
Ritópolis	30
Rochedo de Minas	24
Rodeiro	30
Romaria	40
Rosário da Limeira	28
Rubelita	65
Rubim	60

Sabará	7
Sabinópolis	24
Sacramento	35
Salinas	65
Salto da Divisa	60
Santa Bárbara	20
Santa Bárbara do Leste	20
Santa Bárbara do Monte Verde	24
Santa Bárbara do Tugúrio	22
Santa Cruz de Minas	22
Santa Cruz de Salinas	65
Santa Cruz do Escalvado	26
Santa Efigênia de Minas	24
Santa Fé de Minas	70
Santa Helena de Minas	60
Santa Juliana	35
Santa Luzia	7
Santa Margarida	24
Santa Maria de Itabira	20
Santa Maria do Salto	60
Santa Maria do Suaçuí	30
Santa Rita de Caldas	26
Santa Rita de Ibitipoca	24
Santa Rita de Jacutinga	24
Santa Rita de Minas	20
Santa Rita do Itueto	30
Santa Rita do Sapucaí	30
Santa Rosa da Serra	35
Santa Vitória	30
Santana da Vargem	26
Santana de Cataguases	30
Santana de Pirapama	20
Santana do Deserto	24
Santana do Garambéu	30
Santana do Jacaré	30

Santana do Manhuaçu	24
Santana do Paraíso	30
Santana do Riacho	20
Santana dos Montes	20
Santo Antônio do Amparo	30
Santo Antônio do Aventureiro	30
Santo Antônio do Grama	26
Santo Antônio do Itambé	24
Santo Antônio do Jacinto	60
Santo Antônio do Monte	35
Santo Antônio do Retiro	65
Santo Antônio do Rio Abaixo	20
Santo Hipólito	40
Santos Dumont	24
São Bento Abade	30
São Brás do Suaçuí	20
São Domingos das Dores	20
São Domingos do Prata	20
São Félix de Minas	30
São Francisco	65
São Francisco de Paula	30
São Francisco de Sales	30
São Francisco do Glória	28
São Geraldo	30
São Geraldo da Piedade	30
São Geraldo do Baixo	30
São Gonçalo do Abaeté	40
São Gonçalo do Pará	20
São Gonçalo do Rio Abaixo	20
São Gonçalo do Rio Preto	40
São Gonçalo do Sapucaí	30
São Gotardo	40
São João Batista do Glória	26
São João da Lagoa	50
São João da Mata	30

São João da Ponte	50
São João das Missões	65
São João Del Rei	30
São João do Manhuaçu	24
São João do Manteninha	30
São João do Oriente	20
São João do Pacuí	50
São João do Paraíso	65
São João Evangelista	24
São João Nepomuceno	24
São Joaquim de Bicas	20
São José da Barra	26
São José da Lapa	7
São José da Safira	30
São José da Varginha	20
São José do Alegre	30
São José do Divino	24
São José do Goiabal	20
São José do Jacuri	30
São José do Mantimento	24
São Lourenço	30
São Miguel do Anta	28
São Pedro da União	28
São Pedro do Suaçuí	24
São Pedro dos Ferros	26
São Romão	70
São Roque de Minas	35
São Sebastião da Bela Vista	30
São Sebastião da Vargem Alegre	28
São Sebastião do Anta	20
São Sebastião do Maranhão	24
São Sebastião do Oeste	30
São Sebastião do Paraíso	28
São Sebastião do Rio Preto	20
São Sebastião do Rio Verde	30

São Thomé das Letras	30
São Tiago	30
São Tomás de Aquino	28
São Vicente de Minas	30
Sapucaí-Mirim	30
Sardoá	24
Sarzedo	7
Sem-Peixe	26
Senador Amaral	30
Senador Côrtes	24
Senador Firmino	28
Senador José Bento	30
Senador Modestino Gonçalves	40
Senhora de Oliveira	22
Senhora do Porto	30
Senhora dos Remédios	22
Sericita	26
Seritinga	30
Serra Azul de Minas	24
Serra da Saudade	35
Serra do Salitre	40
Serra dos Aimorés	50
Serrania	26
Serranópolis de Minas	65
Serranos	30
Serro	40
Sete Lagoas	20
Setubinha	40
Silveirânia	30
Silvianópolis	30
Simão Pereira	24
Simonésia	24
Sobralia	20
Soledade de Minas	30
Tabuleiro	30

Taiobeiras	65
Taparuba	30
Tapira	35
Tapiraí	35
Taquaraçu de Minas	7
Tarumirim	20
Teixeiras	22
Teófilo Otoni	40
Timóteo	20
Tiradentes	22
Tiros	40
Tocantins	30
Tocos do Moji	30
Toledo	30
Tombos	28
Três Corações	30
Três Marias	40
Três Pontas	26
Tumiritinga	30
Tupaciguara	20
Turmalina	40
Turvolândia	30
Ubá	30
Ubaí	50
Ubaporanga	20
Uberaba	24
Uberlândia	20
Umburatiba	60
Unaí	65
União de Minas	30
Uruana de Minas	65
Urucânia	26
Urucuia	65
Vargem Alegre	20
Vargem Bonita	35

Vargem Grande do Rio Pardo	65
Varginha	26
Varjão de Minas	40
Várzea da Palma	50
Varzelândia	50
Vazante	50
Verdelândia	50
Veredinha	40
Veríssimo	24
Vermelho Novo	26
Vespasiano	7
Viçosa	22
Vieiras	28
Virgem da Lapa	65
Virgínia	30
Virginópolis	24
Virgolândia	24
Visconde do Rio Branco	30
Volta Grande	30
Wenceslau Bráz	30

Região: Sudeste

Estado: **Rio de Janeiro** (RJ)

Nome do município	Tamanho do módulo fiscal (ha)
Angra dos Reis	16
Aperibé	35
Araruama	14
Areal	28
Armação dos Búzios	14
Arraial do Cabo	14
Barra do Piraí	20
Barra Mansa	26
Belford Roxo	10
Bom Jardim	25
Bom Jesus do Itabapoana	30
Cabo Frio	14
Cachoeiras de Macacu	14
Cambuci	35
Campos dos Goytacazes	12
Cantagalo	35
Carapebus	12
Cardoso Moreira	12
Carmo	35
Casimiro de Abreu	18
Comendador Levy Gasparian	28
Conceição de Macabu	12
Cordeiro	35
Duas Barras	26
Duque de Caxias	10
Engenheiro Paulo de Frontin	14
Guapimirim	10
Iguaba Grande	14

Itaboraí	10
Itaguaí	10
Italva	12
Itaocara	22
Itaperuna	30
Itatiaia	26
Japeri	10
Laje do Muriaé	28
Macaé	12
Macuco	35
Magé	10
Mangaratiba	16
Maricá	14
Mendes	18
Mesquita	10
Miguel Pereira	16
Miracema	35
Natividade	30
Nilópolis	10
Niterói	5
Nova Friburgo	10
Nova Iguaçu	10
Paracambi	10
Paraíba do Sul	28
Paraty	16
Paty do Alferes	16
Petrópolis	10
Pinheiral	16
Piraí	16
Porciúncula	30
Porto Real	26
Quatis	26
Queimados	10
Quissamã	12
Resende	26

Rio Bonito	14
Rio Claro	20
Rio das Flores	22
Rio das Ostras	18
Rio de Janeiro	5
Santa Maria Madalena	35
Santo Antônio de Pádua	35
São Francisco de Itabapoana	12
São Fidélis	12
São Gonçalo	10
São João da Barra	12
São João de Meriti	10
São José de Ubá	35
São José do Vale do Rio Preto	10
São Pedro da Aldeia	14
São Sebastião do Alto	35
Sapucaia	28
Saquarema	14
Seropédica	10
Silva Jardim	16
Sumidouro	26
Tanguá	10
Teresópolis	10
Trajano de Moraes	35
Três Rios	28
Valença	24
Varre-Sai	30
Vassouras	16
Volta Redonda	14

Região: Nordeste

Estado: **São Paulo** (SP)

Nome do município	Tamanho do módulo fiscal (ha)
Adamantina	20
Adolfo	22
Aguai	18
Águas da Prata	22
Águas de Lindóia	16
Águas de Santa Bárbara	30
Águas de São Pedro	18
Agudos	12
Alambari	22
Alfredo Marcondes	22
Altair	28
Altinópolis	22
Alto Alegre	30
Alumínio	12
Álvares Florence	28
Álvares Machado	22
Álvaro de Carvalho	14
Alvinlândia	14
Americana	12
Américo Brasiliense	12
Américo de Campos	30
Amparo	20
Analândia	18
Andradina	30
Angatuba	22
Anhembi	30
Anhumas	24
Aparecida	24

Aparecida D'Oeste	30
Apiaí	16
Araçariguama	12
Araçatuba	30
Araçoiaba da Serra	12
Aramina	20
Arandu	22
Arapeí	24
Araraquara	12
Araras	10
Arco-Íris	20
Arealva	14
Areias	35
Areiópolis	16
Ariranha	16
Artur Nogueira	10
Arujá	5
Aspásia	26
Assis	20
Atibaia	16
Auriflama	35
Avaí	14
Avanhandava	30
Avaré	30
Bady Bassitt	16
Balbinos	20
Bálsamo	20
Bananal	24
Barão de Antonina	20
Barbosa	30
Bariri	16
Barra Bonita	14
Barra do Chapéu	16
Barra do Turvo	16
Barretos	22

Barrinha	12
Barueri	7
Bastos	16
Batatais	22
Bauru	12
Bebedouro	14
Bento de Abreu	30
Bernardino de Campos	20
Bertioga	10
Bilac	30
Birigui	30
Biritiba-Mirim	5
Boa Esperança do Sul	12
Bocaina	16
Bofete	20
Boituva	18
Bom Jesus dos Perdões	16
Bom Sucesso de Itararé	20
Borá	20
Boracéia	16
Borborema	16
Borebi	12
Botucatu	20
Bragança Paulista	16
Braúna	30
Brejo Alegre	30
Brodowski	22
Brotas	18
Buri	20
Buritama	30
Buritizal	22
Cabrália Paulista	12
Cabreúva	12
Caçapava	16
Cachoeira Paulista	24

Caconde	22
Cafelândia	20
Caiabu	22
Caieiras	7
Caiuá	30
Cajamar	7
Cajati	16
Cajobi	16
Cajuru	16
Campina do Monte Alegre	22
Campinas	10
Campo Limpo Paulista	12
Campos do Jordão	12
Campos Novos Paulista	20
Cananéia	16
Canas	24
Cândido Mota	20
Cândido Rodrigues	14
Canitar	20
Capão Bonito	16
Capela do Alto	18
Capivari	10
Caraguatatuba	16
Carapicuíba	5
Cardoso	30
Casa Branca	18
Cássia dos Coqueiros	16
Castilho	35
Catanduva	16
Catiguá	16
Cedral	20
Cerqueira César	22
Cerquillo	20
Cesário Lange	18
Charqueada	10

Chavantes	20
Clementina	30
Colina	18
Colômbia	22
Conchal	12
Conchas	30
Cordeirópolis	10
Coroados	30
Coronel Macedo	20
Corumbataí	18
Cosmópolis	10
Cosmorama	30
Cotia	5
Cravinhos	12
Cristais Paulista	16
Cruzália	20
Cruzeiro	24
Cubatão	10
Cunha	40
Descalvado	12
Diadema	7
Dirce Reis	22
Divinolândia	22
Dobrada	12
Dois Córregos	18
Dolcinópolis	30
Dourado	14
Dracena	20
Duartina	12
Dumont	12
Echaporã	20
Eldorado	16
Elias Fausto	10
Elisiário	16
Embaúba	16

Embu	5
Embu-Guaçu	5
Emilianópolis	22
Engenheiro Coelho	10
Espírito Santo do Pinhal	22
Espírito Santo do Turvo	20
Estiva Gerbi	18
Estrela D'Oeste	26
Estrela do Norte	22
Euclides da Cunha Paulista	30
Fartura	20
Fernando Prestes	14
Fernandópolis	26
Fernão	14
Ferraz de Vasconcelos	5
Flora Rica	22
Floreal	35
Flórida Paulista	22
Florínea	20
Franca	16
Francisco Morato	7
Franco da Rocha	7
Gabriel Monteiro	30
Gália	14
Garça	14
Gastão Vidigal	35
Gavião Peixoto	12
General Salgado	35
Getulina	22
Glicério	30
Guaiçara	22
Guaimbê	20
Guaira	22
Guapiaçu	16
Guapiara	16

Guará	22
Guaraçai	30
Guaraci	30
Guarani D'Oeste	30
Guarantã	20
Guararapes	30
Guararema	7
Guaratinguetá	24
Guareí	22
Guariba	14
Guarujá	10
Guarulhos	5
Guataparã	10
Guzolândia	35
Herculândia	20
Holambra	10
Hortolândia	10
Iacanga	20
Iacri	16
Iaras	30
Ibaté	12
Ibirá	20
Ibirarema	20
Ibitinga	12
Ibiúna	16
Icém	28
Iepê	24
Igaraçu do Tietê	14
Igarapava	20
Igaratá	14
Iguape	16
Ilha Comprida	16
Ilha Solteira	30
Ilhabela	16
Indaiatuba	10

Indiana	22
Indiaporã	30
Inúbia Paulista	22
Ipaussu	20
Iperó	12
Ipeúna	16
Ipiruá	12
Iporanga	16
Ipuã	22
Iracemápolis	10
Irapuã	22
Irapuru	20
Itaberá	20
Itaí	20
Itajobi	22
Itaju	16
Itanhaém	10
Itaóca	16
Itapecerica da Serra	5
Itapetininga	22
Itapeva	20
Itapevi	5
Itapira	20
Itapirapuã Paulista	16
Itápolis	16
Itaporanga	20
Itapuí	14
Itapura	35
Itaquaquecetuba	5
Itararé	20
Itariri	10
Itatiba	12
Itatinga	30
Itirapina	14
Itirapuã	16

Itobi	22
Itu	12
Itupeva	10
Ituverava	22
Jaborandi	18
Jaboticabal	14
Jacareí	12
Jaci	20
Jacupiranga	16
Jaguariúna	10
Jales	26
Jambeiro	30
Jandira	7
Jardinópolis	14
Jarinu	12
Jaú	14
Jeriquara	16
Joanópolis	24
João Ramalho	24
José Bonifácio	30
Júlio Mesquita	12
Jumirim	26
Jundiaí	10
Junqueirópolis	20
Juquiá	16
Juquitiba	7
Lagoinha	35
Laranjal Paulista	18
Lavínia	30
Lavrinhas	24
Leme	18
Lençóis Paulista	12
Limeira	10
Lindóia	16
Lins	22

Lorena	24
Lourdes	30
Louveira	10
Lucélia	20
Lucianópolis	12
Luís Antônio	14
Luiziânia	30
Lupércio	14
Lutécia	20
Macatuba	14
Macaubal	30
Macedônia	30
Magda	35
Mairinque	12
Mairiporã	7
Manduri	20
Marabá Paulista	30
Maracaí	20
Marapoama	22
Mariápolis	22
Marília	14
Marinópolis	22
Martinópolis	24
Matão	12
Mauá	5
Mendonça	30
Meridiano	26
Mesópolis	30
Miguelópolis	22
Mineiros do Tietê	16
Mira Estrela	30
Miracatu	16
Mirandópolis	30
Mirante do Paranapanema	30
Mirassol	16

Mirassolândia	24
Mococa	22
Mogi Guaçu	18
Moji das Cruzes	5
Moji-Mirim	18
Mombuca	10
Monções	35
Mongaguá	10
Monte Alegre do Sul	16
Monte Alto	14
Monte Aprazível	30
Monte Azul Paulista	14
Monte Castelo	22
Monte Mor	10
Monteiro Lobato	14
Morro Agudo	22
Morungaba	12
Motuca	12
Murutinga do Sul	30
Nantes	24
Narandiba	24
Natividade da Serra	40
Nazaré Paulista	16
Neves Paulista	26
Nhandeara	35
Nipoã	30
Nova Aliança	20
Nova Campina	20
Nova Canaã Paulista	26
Nova Castilho	35
Nova Europa	12
Nova Granada	22
Nova Guataporanga	18
Nova Independência	35
Nova Luzitânia	35

Nova Odessa	10
Novais	16
Novo Horizonte	22
Nuporanga	22
Ocaçu	14
Óleo	20
Olímpia	20
Onda Verde	22
Oriente	14
Orindiúva	30
Orlândia	22
Osasco	5
Oscar Bressane	20
Oswaldo Cruz	18
Ourinhos	20
Ouro Verde	20
Ouroeste	30
Pacaembu	18
Palestina	24
Palmares Paulista	16
Palmeira D'Oeste	22
Palmital	20
Panorama	30
Paraguaçu Paulista	20
Paraibuna	30
Paraíso	16
Paranapanema	22
Paranapuã	30
Parapuã	18
Pardinho	24
Pariquera-Açu	16
Parisi	24
Patrocínio Paulista	16
Paulicéia	30
Paulínia	10

Paulistânia	12
Paulo de Faria	30
Pederneiras	14
Pedra Bela	20
Pedranópolis	26
Pedregulho	20
Pedreira	18
Pedrinhas Paulista	20
Pedro de Toledo	10
Penápolis	30
Pereira Barreto	30
Pereiras	30
Peruíbe	10
Piacatu	30
Piedade	16
Pilar do Sul	16
Pindamonhangaba	16
Pindorama	16
Pinhalzinho	16
Piquerobi	30
Piquete	24
Piracaia	24
Piracicaba	10
Piraju	20
Pirajuí	20
Pirangi	14
Pirapora do Bom Jesus	7
Pirapozinho	24
Pirassununga	18
Piratininga	12
Pitangueiras	16
Planalto	30
Platina	20
Poá	5
Poloni	30

Pompéia	18
Pongáí	20
Pontal	12
Pontalinda	26
Pontes Gestal	30
Populina	30
Porangaba	30
Porto Feliz	12
Porto Ferreira	16
Potim	24
Potirendaba	20
Pracinha	20
Pradópolis	12
Praia Grande	10
Pratânia	16
Presidente Alves	20
Presidente Bernardes	22
Presidente Epitácio	30
Presidente Prudente	22
Presidente Venceslau	30
Promissão	22
Quadra	18
Quatá	20
Queiroz	20
Queluz	24
Quintana	18
Rafard	10
Rancharia	24
Redenção da Serra	40
Regente Feijó	24
Reginópolis	20
Registro	16
Restinga	16
Ribeira	16
Ribeirão Bonito	12

Ribeirão Branco	16
Ribeirão Corrente	16
Ribeirão do Sul	20
Ribeirão dos Índios	30
Ribeirão Grande	16
Ribeirão Pires	5
Ribeirão Preto	10
Rifaina	20
Rincão	12
Rinópolis	18
Rio Claro	14
Rio das Pedras	10
Rio Grande da Serra	5
Riolândia	30
Riversul	20
Rosana	30
Roseira	22
Rubiácea	30
Rubinéia	30
Sabino	22
Sagres	22
Sales	22
Sales Oliveira	16
Salesópolis	7
Salmourão	22
Saltinho	10
Salto	12
Salto de Pirapora	12
Salto Grande	20
Sandovalina	30
Santa Adélia	16
Santa Albertina	30
Santa Bárbara D'Oeste	10
Santa Branca	20
Santa Clara D'Oeste	30

Ribeirão Branco	16
Ribeirão Corrente	16
Ribeirão do Sul	20
Ribeirão dos Índios	30
Ribeirão Grande	16
Ribeirão Pires	5
Ribeirão Preto	10
Rifaina	20
Rincão	12
Rinópolis	18
Rio Claro	14
Rio das Pedras	10
Rio Grande da Serra	5
Riolândia	30
Riversul	20
Rosana	30
Roseira	22
Rubíacea	30
Rubinéia	30
Sabino	22
Sagres	22
Sales	22
Sales Oliveira	16
Salesópolis	7
Salmourão	22
Saltinho	10
Salto	12
Salto de Pirapora	12
Salto Grande	20
Sandovalina	30
Santa Adélia	16
Santa Albertina	30
Santa Bárbara D'Oeste	10
Santa Branca	20
Santa Clara D'Oeste	30

Santa Cruz da Conceição	18
Santa Cruz da Esperança	16
Santa Cruz das Palmeiras	18
Santa Cruz do Rio Pardo	20
Santa Ernestina	14
Santa Fé do Sul	30
Santa Gertrudes	10
Santa Isabel	7
Santa Lúcia	12
Santa Maria da Serra	24
Santa Mercedes	30
Santa Rita D'Oeste	26
Santa Rita do Passa Quatro	14
Santa Rosa de Viterbo	14
Santa Salete	26
Santana da Ponte Pensa	26
Santana de Parnaíba	7
Santo Anastácio	30
Santo André	5
Santo Antônio da Alegria	22
Santo Antônio de Posse	12
Santo Antônio do Aracangua	30
Santo Antônio do Jardim	22
Santo Antônio do Pinhal	14
Santo Expedito	24
Santópolis do Aguapeí	30
Santos	10
São Bento do Sapucaí	20
São Bernardo do Campo	5
São Caetano do Sul	5
São Carlos	12
São Francisco	22
São João da Boa Vista	22
São João das Duas Pontes	26
São João de Iracema	35

São João do Pau D'Alho	24
São Joaquim da Barra	22
São José da Bela Vista	16
São José do Barreiro	24
São José do Rio Pardo	22
São José do Rio Preto	12
São José dos Campos	12
São Lourenço da Serra	5
São Luís do Paraitinga	40
São Manuel	16
São Miguel Arcanjo	16
São Paulo	5
São Pedro	16
São Pedro do Turvo	20
São Roque	12
São Sebastião	16
São Sebastião da Gramma	22
São Simão	16
São Vicente	10
Sarapuí	20
Sarutaiá	20
Sebastianópolis do Sul	35
Serra Azul	12
Serra Negra	16
Serrana	12
Sertãozinho	12
Sete Barras	16
Severínia	16
Silveiras	35
Socorro	16
Sorocaba	12
Sud Mennucci	30
Sumaré	10
Suzanópolis	30
Suzano	5

Tabapuã	16
Tabatinga	12
Taboão da Serra	5
Taciba	24
Taguaí	20
Taiacu	16
Taiúva	14
Tambaú	20
Tanabi	24
Tapiraí	16
Tapiratiba	22
Taquaral	16
Taquaritinga	14
Taquarituba	20
Taquarivaí	20
Tarabai	24
Tarumã	20
Tatuí	18
Taubaté	20
Tejupá	20
Teodoro Sampaio	30
Terra Roxa	20
Tietê	26
Timburi	20
Torre de Pedra	30
Torrinha	24
Trabiju	12
Tremembé	16
Três Fronteiras	26
Tuiuti	16
Tupã	20
Tupi Paulista	18
Turiúba	30
Turmalina	26
Ubarana	30

Ubatuba	16
Ubirajara	16
Uchoa	16
União Paulista	30
Urânia	26
Uru	20
Urupês	22
Valentim Gentil	24
Valinhos	10
Valparaíso	30
Vargem	16
Vargem Grande do Sul	22
Vargem Grande Paulista	5
Várzea Paulista	12
Vera Cruz	14
Vinhedo	10
Viradouro	16
Vista Alegre do Alto	14
Vitória Brasil	26
Votorantim	12
Votuporanga	24
Zacarias	30

Região: **Sul**Estado: **Paraná (PR)**

Nome do município	Tamanho do módulo fiscal (ha)
Abatiá	18
Adrianópolis	30
Agudos do Sul	20
Almirante Tamandaré	12
Altamira do Paraná	20
Alto Paraíso (ex-Vila Alta)	20
Alto Paraná	20
Alto Piquiri	22
Altônia	20
Alvorada do Sul	16
Amaporã	24
Ampére	20
Anahy	18
Andirá	18
Ângulo	16
Antonina	16
Antônio Olinto	16
Apucarana	14
Arapongas	12
Arapoti	20
Arapuã	18
Araruna	20
Araucária	12
Ariranha do Ivaí	18
Assaí	18
Assis Chateaubriand	18
Astorga	16
Atalaia	16

Balsa Nova	12
Bandeirantes	18
Barbosa Ferraz	20
Barra do Jacaré	18
Barracão	20
Bela Vista da Caroba	20
Bela Vista do Paraíso	16
Bituruna	24
Boa Esperança	20
Boa Esperança do Iguaçu	20
Boa Ventura de São Roque	20
Boa Vista da Aparecida	20
Bocaiúva do Sul	20
Bom Jesus do Sul	20
Bom Sucesso	16
Bom Sucesso do Sul	18
Borrazópolis	18
Braganey	18
Brasilândia do Sul	22
Cafeara	16
Cafelândia	18
Cafezal do Sul	20
Califórnia	16
Cambará	18
Cambé	12
Cambira	16
Campina da Lagoa	20
Campina do Simão	18
Campina Grande do Sul	14
Campo Bonito	20
Campo do Tenente	20
Campo Largo	12
Campo Magro	12
Campo Mourão	18
Cândido de Abreu	20

Candói	18
Cantagalo	18
Capanema	20
Capitão Leônidas Marques	20
Carambeí	16
Carlópolis	18
Cascavel	18
Castro	16
Catanduvas	18
Centenário do Sul	12
Cerro Azul	30
Céu Azul	18
Chopinzinho	20
Cianorte	20
Cidade Gaúcha	22
Clevelândia	24
Colombo	10
Colorado	16
Congonhinhas	18
Conselheiro Mairinck	18
Contenda	12
Corbélia	18
Cornélio Procópio	18
Coronel Domingos Soares	24
Coronel Vivida	20
Corumbataí do Sul	20
Cruz Machado	24
Cruzeiro do Iguaçu	20
Cruzeiro do Oeste	22
Cruzeiro do Sul	24
Cruzmaltina	18
Curitiba	5
Curiúva	18
Diamante D'Oeste	18
Diamante do Norte	24

Diamante do Sul	20
Dois Vizinhos	20
Douradina	22
Doutor Camargo	16
Doutor Ulysses	30
Enéas Marques	20
Engenheiro Beltrão	20
Entre Rios do Oeste	18
Esperança Nova	20
Espigão Alto do Iguaçu	20
Farol	18
Faxinal	18
Fazenda Rio Grande	12
Fênix	20
Fernandes Pinheiro	16
Figueira	18
Flor da Serra do Sul	20
Floraí	16
Floresta	16
Florestópolis	14
Flórida	14
Formosa do Oeste	18
Foz do Iguaçu	18
Foz do Jordão	18
Francisco Alves	20
Francisco Beltrão	18
General Carneiro	24
Godoy Moreira	18
Goioerê	20
Goioxim	18
Grandes Rios	18
Guaira	20
Guairaçá	24
Guamiranga	16
Guapirama	18

Guaporema	22
Guaraci	16
Guaraniaçu	20
Guarapuava	18
Guaraqueçaba	20
Guaratuba	16
Honório Serpa	24
Ibaiti	18
Ibema	18
Ibiporã	12
Icaraíma	22
Iguaraçu	16
Iguatu	18
Imbaú	20
Imbituva	16
Inacio Martins	20
Inajá	24
Indianópolis	22
Ipiranga	20
Iporã	20
Iracema do Oeste	18
Irati	16
Iretama	20
Itaguajé	16
Itaipulândia	18
Itambaracá	18
Itambé	16
Itapejara D'Oeste	20
Itaperuçu	14
Itaúna do Sul	24
Ivaí	20
Ivaiporã	18
Ivaté	20
Ivatuba	16
Jaboti	18

Jacarezinho	18
Jaguapitã	16
Jaguariaíva	20
Jandaia do Sul	16
Janiópolis	20
Japira	18
Japurá	22
Jardim Alegre	18
Jardim Olinda	24
Jataizinho	18
Jesuítas	18
Joaquim Távora	18
Jundiaí do Sul	18
Juranda	20
Jussara	22
Kaloré	18
Lapa	16
Laranjal	20
Laranjeiras do Sul	18
Leópolis	18
Lidianópolis	18
Lindoeste	18
Loanda	24
Lobato	16
Londrina	12
Luiziana	18
Lunardelli	18
Lupionópolis	14
Mallet	16
Mamborê	20
Mandaguaçu	14
Mandaguari	14
Mandirituba	12
Manfrinópolis	20
Mangueirinha	24

Manoel Ribas	20
Marechal Cândido Rondon	18
Maria Helena	22
Marialva	14
Marilândia do Sul	18
Marilena	24
Mariluz	20
Maringá	14
Mariópolis	18
Maripá	18
Marmeleiro	20
Marquinho	18
Marumbi	18
Matelândia	18
Matinhos	16
Mato Rico	20
Mauá da Serra	18
Medianeira	18
Mercedes	18
Mirador	24
Miraselva	16
Missal	18
Moreira Sales	20
Morretes	16
Munhoz de Melo	14
Nossa Senhora das Graças	16
Nova Aliança do Ivaí	24
Nova América da Colina	18
Nova Aurora	18
Nova Cantu	20
Nova Esperança	20
Nova Esperança do Sudoeste	20
Nova Fátima	18
Nova Laranjeiras	18
Nova Londrina	24

Nova Olímpia	22
Nova Prata do Iguaçu	20
Nova Santa Bárbara	18
Nova Santa Rosa	18
Nova Tebas	20
Novo Itacolomi	16
Ortigueira	20
Ourizona	16
Ouro Verde do Oeste	18
Paçandu	16
Palmas	24
Palmeira	16
Palmital	20
Palotina	18
Paraíso do Norte	24
Paranacity	24
Paranaguá	16
Paranapoema	24
Paranavaí	20
Pato Bragado	18
Pato Branco	18
Paula Freitas	24
Paulo Frontin	24
Peabiru	20
Perobal	20
Pérola	20
Pérola D'Oeste	20
Piên	20
Pinhais	12
Pinhal de São Bento	20
Pinhalão	18
Pinhão	20
Piraí do Sul	16
Piraquara	12
Pitanga	20

Pitangueiras	12
Planaltina do Paraná	24
Planalto	20
Ponta Grossa	12
Pontal do Paraná	16
Porecatu	16
Porto Amazonas	20
Porto Barreiro	18
Porto Rico	24
Porto Vitória	24
Prado Ferreira	16
Pranchita	20
Presidente Castelo Branco	20
Primeiro de Maio	16
Prudentópolis	16
Quarto Centenário	20
Quatiguá	18
Quatro Barras	12
Quatro Pontes	18
Quedas do Iguaçu	20
Querência do Norte	30
Quinta do Sol	20
Quitandinha	20
Ramilândia	18
Rancho Alegre	18
Rancho Alegre D'Oeste	20
Realeza	20
Rebouças	16
Renascença	20
Reserva	20
Reserva do Iguaçu	20
Ribeirão Claro	18
Ribeirão do Pinhal	18
Rio Azul	16
Rio Bom	18

Rio Bonito do Iguaçu	18
Rio Branco do Ivaí	18
Rio Branco do Sul	14
Rio Negro	16
Rolândia	12
Roncador	20
Rondon	22
Rosário do Ivaí	18
Sabáudia	16
Salgado Filho	20
Salto do Itararé	18
Salto do Lontra	20
Santa Amélia	18
Santa Cecília do Pavão	18
Santa Cruz de Monte Castelo	24
Santa Fé	18
Santa Helena	18
Santa Inês	18
Santa Isabel do Ivaí	24
Santa Izabel do Oeste	20
Santa Lúcia	20
Santa Maria do Oeste	20
Santa Mariana	18
Santa Mônica	24
Santa Tereza do Oeste	18
Santa Terezinha de Itaipu	18
Santana do Itararé	18
Santo Antônio da Platina	18
Santo Antônio do Caiuá	24
Santo Antônio do Paraíso	18
Santo Antônio do Sudoeste	20
Santo Inácio	18
São Carlos do Ivaí	16
São Jerônimo da Serra	20
São João	20

São João do Caiuá	24
São João do Ivaí	18
São João do Triunfo	16
São Jorge D'Oeste	20
São Jorge do Ivaí	16
São Jorge do Patrocínio	20
São José da Boa Vista	18
São José das Palmeiras	18
São José dos Pinhais	12
São Manoel do Paraná	22
São Mateus do Sul	16
São Miguel do Iguaçu	18
São Pedro do Iguaçu	18
São Pedro do Ivaí	18
São Pedro do Paraná	24
São Sebastião da Amoreira	20
São Tomé	22
Sapopema	18
Sarandi	14
Saudade do Iguaçu	20
Sengés	20
Serranópolis do Iguaçu	18
Sertaneja	18
Sertanópolis	16
Siqueira Campos	18
Sulina	20
Tamarana	12
Tamboara	24
Tapejara	22
Tapira	24
Teixeira Soares	16
Telêmaco Borba	20
Terra Boa	22
Terra Rica	24
Terra Roxa	18

Tibagi	20
Tijucas do Sul	20
Toledo	18
Tomazina	18
Três Barras do Paraná	18
Tunas do Paraná	20
Tuneiras do Oeste	22
Tupãssi	18
Turvo	18
Ubiratã	20
Umuarama	20
União da Vitória	20
Uniflor	16
Uraí	18
Ventania	20
Vera Cruz do Oeste	18
Verê	20
Virmond	18
Vitorino	18
Wenceslau Braz	18
Xambrê	20

Região: Sul

Estado: **Rio Grande do Sul (RS)**

Nome do município	Tamanho do módulo fiscal (ha)
Aceguá	28
Água Santa	20
Agudo	20
Ajuricaba	20
Alecrim	20
Alegrete	28
Alegria	20
Almirante Tamandaré do Sul	16
Alpestre	20
Alto Alegre	18
Alto Feliz	18
Alvorada	7
Amaral Ferrador	35
Ametista do Sul	20
André da Rocha	25
Anta Gorda	20
Antônio Prado	12
Arambaré	16
Araricá	14
Aratiba	20
Arroio do Meio	18
Arroio do Padre	16
Arroio do Sal	18
Arroio do Tigre	20
Arroio dos Ratos	14
Arroio Grande	40
Arvorezinha	20
Augusto Pestana	20

Áurea	20
Bagé	28
Balneário Pinhal	18
Barão	18
Barão de Cotegipe	20
Barão do Triunfo	14
Barra do Guarita	20
Barra do Quaraí	28
Barra do Ribeiro	14
Barra do Rio Azul	20
Barra Funda	20
Barracão	20
Barros Cassal	18
Benjamin Constant do Sul	20
Bento Gonçalves	12
Boa Vista das Missões	16
Boa Vista do Buricá	20
Boa Vista do Cadeado	20
Boa Vista do Incra	20
Boa Vista do Sul	12
Bom Jesus	25
Bom Princípio	18
Bom Progresso	20
Bom Retiro do Sul	18
Boqueirão do Leão	18
Bossoroca	20
Bozano	20
Braga	20
Brochier	18
Butiá	20
Caçapava do Sul	35
Cacequi	28
Cachoeira do Sul	20
Cachoeirinha	7
Cacique Doble	20

Caibaté	20
Caiçara	20
Camaquã	16
Camargo	20
Cambará do Sul	25
Campestre da Serra	25
Campina das Missões	20
Campinas do Sul	20
Campo Bom	7
Campo Novo	20
Campos Borges	18
Candelária	20
Cândido Godói	20
Candiota	35
Canela	18
Canguçu	16
Canoas	7
Canudos do Vale	18
Capão Bonito do Sul	25
Capão da Canoa	18
Capão do Cipó	35
Capão do Leão	16
Capela de Santana	18
Capitão	18
Capivari do Sul	18
Caraá	18
Carazinho	16
Carlos Barbosa	12
Carlos Gomes	20
Casca	20
Caseiros	25
Catuípe	20
Caxias do Sul	12
Centenário	20
Cerrito	16

Cerro Branco	20
Cerro Grande	16
Cerro Grande do Sul	16
Cerro Largo	20
Chapada	16
Charqueadas	14
Charrua	20
Chiapetta	20
Chuí	40
Chувиска	16
Cidreira	18
Ciríaco	20
Colinas	18
Colorado	20
Condor	20
Constantina	20
Coqueiro Baixo	18
Coqueiros do Sul	16
Coronel Barros	20
Coronel Bicaco	16
Coronel Pilar	12
Cotiporã	12
Coxilha	16
Crissiumal	20
Cristal	16
Cristal do Sul	20
Cruz Alta	20
Cruzaltense	20
Cruzeiro do Sul	18
David Canabarro	20
Derrubadas	20
Dezesseis de Novembro	20
Dilermando de Aguiar	22
Dois Irmãos	18
Dois Irmãos das Missões	20

Dois Lajeados	20
Dom Feliciano	16
Dom Pedrito	28
Dom Pedro de Alcântara	18
Dona Francisca	20
Doutor Maurício Cardoso	20
Doutor Ricardo	18
Eldorado do Sul	14
Encantado	18
Encruzilhada do Sul	35
Engenho Velho	20
Entre Rios do Sul	20
Entre-Ijuís	20
Erebango	20
Erechim	20
Ernestina	16
Erval Grande	20
Erval Seco	20
Esmeralda	25
Esperança do Sul	20
Espumoso	18
Estação	20
Estância Velha	7
Esteio	7
Estrela	18
Estrela Velha	20
Eugênio de Castro	20
Fagundes Varela	12
Farroupilha	12
Faxinal do Soturno	20
Faxinalzinho	20
Fazenda Vilanova	18
Feliz	18
Flores da Cunha	12
Floriano Peixoto	20

Fontoura Xavier	20
Formigueiro	22
Forquetinha	18
Fortaleza dos Valos	20
Frederico Westphalen	20
Garibaldi	12
Garruchos	20
Gaurama	20
General Câmara	14
Gentil	20
Getúlio Vargas	20
Giruá	20
Glorinha	10
Gramado	18
Gramado dos Loureiros	20
Gramado Xavier	20
Gravataí	10
Guabiju	20
Guaíba	14
Guaporé	20
Guarani das Missões	20
Harmonia	18
Herval	40
Herveiras	20
Horizontina	20
Hulha Negra	28
Humaitá	20
Ibarama	20
Ibiaçá	20
Ibiraiaras	25
Ibirapuitã	18
Ibirubá	20
Igrejinha	18
Ijuí	20
Ilópolis	20

Imbé	18
Imigrante	18
Independência	20
Inhacorá	20
Ipê	25
Ipiranga do Sul	20
Iraí	20
Itaara	22
Itacurubi	28
Itapuca	20
Itaqui	20
Itati	18
Itatiba do Sul	20
Ivorá	35
Ivoti	18
Jaboticaba	16
Jacuizinho	18
Jacutinga	20
Jaguarão	40
Jaguari	22
Jaquirana	25
Jari	35
Jóia	35
Júlio de Castilhos	35
Lagoa Bonita do Sul	20
Lagoa dos Três Cantos	20
Lagoa Vermelha	25
Lagoão	18
Lajeado	18
Lajeado do Bugre	16
Lavras do Sul	35
Liberato Salzano	20
Lindolfo Collor	18
Linha Nova	18
Maçambará	20

Machadinho	20
Mampituba	18
Manoel Viana	35
Maquiné	18
Maratá	18
Marau	20
Marcelino Ramos	20
Mariana Pimentel	14
Mariano Moro	20
Marques de Souza	18
Mata	22
Mato Castelhana	16
Mato Leitão	20
Mato Queimado	20
Maximiliano de Almeida	20
Minas do Leão	20
Miraguaí	20
Montauri	20
Monte Alegre dos Campos	25
Monte Belo do Sul	12
Montenegro	18
Mormaço	18
Morrinhos do Sul	18
Morro Redondo	16
Morro Reuter	18
Mostardas	25
Muçum	18
Muitos Capões	25
Muliterno	20
Não-Me-Toque	20
Nicolau Vergueiro	20
Nonoai	20
Nova Alvorada	20
Nova Araçá	20
Nova Bassano	20

Nova Boa Vista	20
Nova Bréscia	18
Nova Candelária	20
Nova Esperança do Sul	22
Nova Hartz	14
Nova Pádua	12
Nova Palma	20
Nova Petrópolis	18
Nova Prata	20
Nova Ramada	20
Nova Roma do Sul	12
Nova Santa Rita	7
Novo Barreiro	16
Novo Cabrais	20
Novo Hamburgo	7
Novo Machado	20
Novo Tiradentes	20
Novo Xingu	20
Osório	18
Paim Filho	20
Palmares do Sul	18
Palmeira das Missões	16
Palmitinho	20
Panambi	20
Pantano Grande	20
Paraí	20
Paraíso do Sul	20
Pareci Novo	18
Parobé	18
Passa Sete	20
Passo do Sobrado	20
Passo Fundo	16
Paulo Bento	20
Paverama	18
Pedras Altas	35

Pedro Osório	16
Pejuçara	20
Pelotas	16
Picada Café	18
Pinhal	16
Pinhal da Serra	25
Pinhal Grande	35
Pinheirinho do Vale	20
Pinheiro Machado	35
Pirapó	20
Piratini	35
Planalto	20
Poço das Antas	18
Pontão	16
Ponte Preta	20
Portão	7
Porto Alegre	5
Porto Lucena	20
Porto Mauá	20
Porto Vera Cruz	20
Porto Xavier	20
Pouso Novo	18
Presidente Lucena	18
Progresso	18
Protásio Alves	20
Putinga	20
Quaraí	28
Quatro Irmãos	20
Quevedos	35
Quinze de Novembro	20
Redentora	20
Relvado	18
Restinga Seca	22
Rio dos Índios	20
Rio Grande	25

Rio Pardo	20
Riozinho	18
Roca Sales	18
Rodeio Bonito	20
Rolador	20
Rolante	18
Ronda Alta	20
Rondinha	20
Roque Gonzales	20
Rosário do Sul	28
Sagrada Família	16
Saldanha Marinho	20
Salto do Jacuí	18
Salvador das Missões	20
Salvador do Sul	18
Sananduva	20
Santa Bárbara do Sul	20
Santa Cecília do Sul	20
Santa Clara do Sul	18
Santa Cruz do Sul	20
Santa Margarida do Sul	28
Santa Maria	22
Santa Maria do Herval	18
Santa Rosa	20
Santa Tereza	12
Santa Vitória do Palmar	40
Santana da Boa Vista	35
Santana do Livramento	28
Santiago	35
Santo Ângelo	20
Santo Antônio da Patrulha	18
Santo Antônio das Missões	20
Santo Antônio do Palma	20
Santo Antônio do Planalto	16
Santo Augusto	16

Santo Cristo	20
Santo Expedito do Sul	20
São Borja	20
São Domingos do Sul	20
São Francisco de Assis	35
São Francisco de Paula	25
São Gabriel	28
São Jerônimo	14
São João da Urtiga	20
São João do Polêsine	20
São Jorge	20
São José das Missões	16
São José do Herval	20
São José do Hortêncio	18
São José do Inhacorá	20
São José do Norte	25
São José do Ouro	20
São José do Sul	18
São José dos Ausentes	25
São Leopoldo	7
São Lourenço do Sul	16
São Luiz Gonzaga	20
São Marcos	12
São Martinho	20
São Martinho da Serra	22
São Miguel das Missões	20
São Nicolau	20
São Paulo das Missões	20
São Pedro da Serra	18
São Pedro das Missões	16
São Pedro do Butiá	20
São Pedro do Sul	22
São Sebastião do Caí	18
São Sepé	35
São Valentim	20

São Valentim do Sul	20
São Valério do Sul	16
São Vendelino	18
São Vicente do Sul	22
Sapiranga	7
Sapucaia do Sul	7
Sarandi	20
Seberi	20
Sede Nova	20
Segredo	20
Selbach	20
Senador Salgado Filho	20
Sentinela do Sul	16
Serafina Corrêa	20
Sério	18
Sertão	20
Sertão Santana	16
Sete de Setembro	20
Severiano de Almeida	20
Silveira Martins	22
Sinimbu	20
Sobradinho	20
Soledade	18
Tabaí	18
Tapejara	20
Tapera	20
Tapes	16
Taquara	18
Taquari	18
Taquaruçu do Sul	20
Tavares	25
Tenente Portela	20
Terra de Areia	18
Teutônia	18
Tio Hugo	20

Tiradentes do Sul	20
Toropi	22
Torres	18
Tramandaí	18
Travesseiro	18
Três Arroios	20
Três Cachoeiras	18
Três Coroas	18
Três de Maio	20
Três Forquilhas	18
Três Palmeiras	20
Três Passos	20
Trindade do Sul	20
Triunfo	18
Tucunduva	20
Tunas	18
Tupanci do Sul	20
Tupanciretã	35
Tupandi	18
Tuparendi	20
Turuçu	16
Ubiretama	20
União da Serra	20
Unistalda	35
Uruguaiana	28
Vacaria	25
Vale do Sol	20
Vale Real	18
Vale Verde	14
Vanini	20
Venâncio Aires	20
Vera Cruz	20
Veranópolis	12
Vespasiano Correa	18
Viadutos	20

Viamão	10
Vicente Dutra	20
Victor Graeff	20
Vila Flores	12
Vila Lângaro	20
Vila Maria	20
Vila Nova do Sul	35
Vista Alegre	20
Vista Alegre do Prata	20
Vista Gaúcha	20
Vitória das Missões	20
Westfalia	18
Xangri-Lá	18

Região: Sul

Estado: **Santa Catarina** (SC)

Nome do município	Tamanho do módulo fiscal (ha)
Abdon Batista	20
Abelardo Luz	20
Agrolândia	18
Agronômica	18
Água Doce	20
Águas de Chapecó	20
Águas Frias	20
Águas Mornas	18
Alfredo Wagner	18
Alto Bela Vista	18
Anchieta	18
Angelina	18
Anita Garibaldi	20
Anitápolis	18
Antônio Carlos	18
Apiúna	12
Arabutã	18
Araquari	12
Araranguá	20
Armazém	14
Arroio Trinta	18
Arvoredo	20
Ascurra	12
Atalanta	18
Aurora	18
Balneário Arroio do Silva	20
Balneário Barra do Sul	12
Balneário Camboriú	12

Balneário Gaivota	20
Balneário Piçarras	12
Bandeirante	20
Barra Bonita	20
Barra Velha	12
Bela Vista do Toldo	16
Belmonte	18
Benedito Novo	12
Biguaçu	12
Blumenau	12
Bocaina do Sul	20
Bom Jardim da Serra	20
Bom Jesus	20
Bom Jesus do Oeste	20
Bom Retiro	20
Bombinhas	12
Botuverá	12
Braço do Norte	14
Braço do Trombudo	18
Brunópolis	20
Brusque	12
Caçador	18
Caibi	20
Calmon	16
Camboriú	12
Campo Alegre	16
Campo Belo do Sul	24
Campo Erê	18
Campos Novos	20
Canelinha	18
Canoinhas	16
Capão Alto	20
Capinzal	18
Capivari de Baixo	14
Catanduvas	18

Caxambu do Sul	20
Celso Ramos	20
Cerro Negro	24
Chapadão do Lageado	18
Chapecó	20
Cocal do Sul	14
Concórdia	18
Cordilheira Alta	20
Coronel Freitas	20
Coronel Martins	20
Correia Pinto	20
Corupá	12
Criciúma	14
Cunha Porã	18
Cunhataí	18
Curitibanos	24
Descanso	18
Dionísio Cerqueira	20
Dona Emma	18
Doutor Pedrinho	12
Entre Rios	20
Ermo	18
Erval Velho	20
Faxinal dos Guedes	20
Flor do Sertão	20
Florianópolis	7
Formosa do Sul	18
Forquilha	14
Fraiburgo	18
Frei Rogério	24
Galvão	20
Garopaba	12
Garuva	12
Gaspar	12
Governador Celso Ramos	12

Grão Pará	14
Gravatal	14
Guabiruba	12
Guaraciaba	20
Guaramirim	12
Guarujá do Sul	20
Guatambú	20
Herval D'Oeste	20
Ibiam	18
Ibicaré	18
Ibirama	18
Içara	20
Ilhota	12
Imaruí	16
Imbituba	16
Imbuia	18
Indaial	12
Iomerê	18
Ipira	20
Iporã do Oeste	20
Ipuacú	20
Ipumirim	20
Iraceminha	18
Irani	18
Irati	18
Irineópolis	16
Itá	20
Itaiópolis	16
Itajaí	12
Itapema	12
Itapiranga	20
Itapoá	12
Ituporanga	18
Jaborá	18
Jacinto Machado	18

Jaguaruna	20
Jaraguá do Sul	12
Jardinópolis	20
Joaçaba	20
Joinville	12
José Boiteux	18
Jupiá	20
Lacerdópolis	20
Lages	20
Laguna	16
Lajeado Grande	20
Laurentino	18
Lauro Muller	14
Lebon Régis	20
Leoberto Leal	18
Lindóia do Sul	18
Lontras	18
Luiz Alves	12
Luzerna	20
Macieira	18
Mafra	16
Major Gercino	18
Major Vieira	16
Maracajá	20
Maravilha	20
Marema	20
Massaranduba	12
Matos Costa	16
Meleiro	18
Mirim Doce	18
Modelo	18
Mondaí	20
Monte Carlo	20
Monte Castelo	16
Morro da Fumaça	14

Morro Grande	18
Navegantes	12
Nova Erechim	18
Nova Itaberaba	20
Nova Trento	18
Nova Veneza	18
Novo Horizonte	20
Orleans	14
Otacílio Costa	20
Ouro	18
Ouro Verde	20
Paial	20
Painel	20
Palhoça	12
Palma Sola	18
Palmeira	20
Palmitos	20
Papanduva	16
Paraíso	20
Passo de Torres	20
Passos Maia	18
Paulo Lopes	12
Pedras Grandes	14
Penha	12
Peritiba	18
Petrolândia	18
Pinhalzinho	20
Pinheiro Preto	18
Piratuba	20
Planalto Alegre	20
Pomerode	12
Ponte Alta	22
Ponte Alta do Norte	24
Ponte Serrada	18
Porto Belo	12

Porto União	16
Pouso Redondo	18
Praia Grande	18
Presidente Castelo Branco	18
Presidente Getúlio	18
Presidente Nereu	12
Princesa	20
Quilombo	18
Rancho Queimado	18
Rio das Antas	18
Rio do Campo	18
Rio do Oeste	18
Rio do Sul	18
Rio dos Cedros	12
Rio Fortuna	14
Rio Negrinho	16
Rio Rufino	20
Riqueza	20
Rodeio	12
Romelândia	18
Salete	18
Saltinho	18
Salto Veloso	20
Sangão	20
Santa Cecília	24
Santa Helena	18
Santa Rosa de Lima	14
Santa Rosa do Sul	20
Santa Terezinha	16
Santa Terezinha do Progresso	18
Santiago do Sul	18
Santo Amaro da Imperatriz	12
São Bento do Sul	16
São Bernardino	20
São Bonifácio	18

São Carlos	18
São Cristovão do Sul	24
São Domingos	20
São Francisco do Sul	12
São João Batista	18
São João do Itaperiú	12
São João do Oeste	20
São João do Sul	20
São Joaquim	20
São José	12
São José do Cedro	20
São José do Cerrito	20
São Lourenço do Oeste	20
São Ludgero	14
São Martinho	14
São Miguel da Boa Vista	20
São Miguel do Oeste	20
São Pedro de Alcântara	12
Saudades	18
Schroeder	12
Seara	20
Serra Alta	18
Siderópolis	14
Sombrio	20
Sul Brasil	18
Taió	18
Tangará	18
Tigrinhos	20
Tijucas	12
Timbé do Sul	18
Timbó	12
Timbó Grande	24
Três Barras	16
Treviso	14
Treze de Maio	14

Treze Tílias	20
Trombudo Central	18
Tubarão	14
Tunápolis	20
Turvo	18
União do Oeste	20
Urubici	20
Urupema	20
Urussanga	14
Vargeão	18
Vargem	20
Vargem Bonita	18
Vidal Ramos	12
Videira	18
Vitor Meireles	18
Witmarsum	18
Xanxerê	18
Xavantina	20
Xaxim	20
Zortéa	20

Região: **Centro-Oeste**

Unidade da Federação: **Distrito Federal (DF)**

Nome do município	Tamanho do módulo fiscal (ha)
Brasília	5

Região: Centro-Oeste

Estado: **Goiás** (GO)

Nome do município	Tamanho do módulo fiscal (ha)
Abadia de Goiás	24
Abadiânia	40
Acreúna	30
Adelândia	22
Água Fria de Goiás	35
Água Limpa	45
Águas Lindas de Goiás	40
Alexânia	30
Aloândia	35
Alto Horizonte	60
Alto Paraíso de Goiás	70
Alvorada do Norte	70
Amaralina	60
Americano do Brasil	22
Amorinópolis	20
Anápolis	16
Anhanguera	45
Anicuns	22
Aparecida de Goiânia	22
Aparecida do Rio Doce	40
Aporé	40
Araçu	22
Aragarças	45
Aragoiânia	24
Araguapaz	45
Arenópolis	50
Aruanã	50
Aurilândia	28

Avelinópolis	20
Baliza	45
Barro Alto	30
Bela Vista de Goiás	35
Bom Jardim de Goiás	45
Bom Jesus de Goiás	22
Bonfinópolis	16
Bonópolis	60
Brazabrantes	20
Britânia	50
Buriti Alegre	40
Buriti de Goiás	22
Buritinópolis	70
Cabeceiras	45
Cachoeira Alta	24
Cachoeira de Goiás	30
Cachoeira Dourada	24
Caçu	35
Caiapônia	60
Caldas Novas	45
Caldazinha	35
Campestre de Goiás	20
Campinaçu	50
Campinorte	60
Campo Alegre de Goiás	28
Campo Limpo de Goiás	16
Campos Belos	80
Campos Verdes	50
Carmo do Rio Verde	20
Castelândia	30
Catalão	40
Caturaí	20
Cavalcante	70
Ceres	20
Cezarina	22

Chapadão do Céu	40
Cidade Ocidental	40
Cocalzinho de Goiás	35
Colinas do Sul	70
Córrego do Ouro	26
Corumbá de Goiás	35
Corumbaíba	45
Cristalina	40
Cristianópolis	35
Crixás	60
Cromínia	35
Cumari	45
Damianópolis	70
Damolândia	30
Davinópolis	30
Diorama	50
Divinópolis de Goiás	70
Doverlândia	60
Edealina	30
Edéia	30
Estrela do Norte	50
Faina	45
Fazenda Nova	30
Firminópolis	30
Flores de Goiás	70
Formosa	40
Formoso	50
Gameleira de Goiás	30
Goianápolis	20
GoianDIRA	35
Goianésia	20
Goiânia	7
Goianira	20
Goiás	45
Goiatuba	30

Gouvelândia	30
Guapó	22
Guaraíta	20
Guarani de Goiás	70
Guarinos	50
Heitoraí	20
Hidrolândia	35
Hidrolina	35
Iaciara	70
Inaciolândia	24
Indiara	30
Inhumas	24
Ipameri	40
Ipiranga de Goiás	20
Iporá	30
Israelândia	30
Itaberaí	20
Itaguari	20
Itaguaru	20
Itajá	30
Itapaci	30
Itapirapuã	45
Itapuranga	20
Itarumã	35
Itauçu	26
Itumbiara	24
Ivolândia	30
Jandaia	30
Jaraguá	20
Jataí	40
Jaupaci	22
Jesúpolis	20
Joviânia	26
Jussara	45
Lagoa Santa	30

Leopoldo de Bulhões	16
Luziânia	40
Mairipotaba	35
Mambaí	70
Mara Rosa	60
Marzagão	45
Matrinchã	50
Maurilândia	22
Mimoso de Goiás	40
Minaçu	50
Mineiros	60
Moiporá	30
Monte Alegre de Goiás	80
Montes Claros de Goiás	45
Montividiu	30
Montividiu do Norte	50
Morrinhos	40
Morro Agudo de Goiás	30
Mossâmedes	22
Mozarlândia	50
Mundo Novo	60
Mutunópolis	55
Nazário	22
Nerópolis	20
Niquelândia	60
Nova América	30
Nova Aurora	45
Nova Crixás	60
Nova Glória	20
Nova Iguaçu de Goiás	60
Nova Roma	70
Nova Veneza	22
Novo Brasil	20
Novo Gama	40
Novo Planalto	70

Orizona	35
Ouro Verde de Goiás	20
Ouvidor	40
Padre Bernardo	40
Palestina de Goiás	60
Palmeiras de Goiás	22
Palmelo	30
Palminópolis	30
Panamá	20
Paranaiguara	30
Paraúna	30
Perolândia	40
Petrolina de Goiás	26
Pilar de Goiás	50
Piracanjuba	30
Piranhas	50
Pirenópolis	35
Pires do Rio	35
Planaltina	35
Pontalina	35
Porangatu	60
Porteirão	30
Portelândia	60
Posse	70
Professor Jamil	30
Quirinópolis	30
Rialma	20
Rianópolis	20
Rio Quente	45
Rio Verde	30
Rubiataba	30
Sanclerlândia	26
Santa Bárbara de Goiás	22
Santa Cruz de Goiás	35
Santa Fé de Goiás	45

Santa Helena de Goiás	20
Santa Isabel	20
Santa Rita do Araguaia	60
Santa Rita do Novo Destino	30
Santa Rosa de Goiás	20
Santa Tereza de Goiás	50
Santa Terezinha de Goiás	50
Santo Antônio da Barra	30
Santo Antônio de Goiás	20
Santo Antônio do Descoberto	40
São Domingos	70
São Francisco de Goiás	20
São João D'Aliança	70
São João da Paraúna	30
São Luís de Montes Belos	30
São Luís do Norte	30
São Miguel do Araguaia	70
São Miguel do Passa Quatro	30
São Patrício	20
São Simão	35
Senador Canedo	7
Serranópolis	40
Silvânia	30
Simolândia	70
Sítio D'Abadia	70
Taquaral de Goiás	20
Teresina de Goiás	70
Terezópolis de Goiás	20
Três Ranchos	40
Trindade	20
Trombas	50
Turvânia	22
Turvelândia	30
Uirapuru	60
Uruaçu	50

Uruana	20
Urutaí	30
Valparaíso de Goiás	40
Varjão	35
Vianópolis	40
Vicentinópolis	35
Vila Boa	40
Vila Propício	35

Região: Centro-Oeste

Estado: **Mato Grosso** (MT)

Nome do município	Tamanho do módulo fiscal (ha)
Acorizal	80
Água Boa	80
Alta Floresta	100
Alto Araguaia	60
Alto Boa Vista	80
Alto Garças	60
Alto Paraguai	80
Alto Taquari	60
Apiacás	100
Araguaiana	80
Araguainha	60
Araputanga	80
Arenápolis	80
Aripuanã	100
Barão de Melgaço	80
Barra do Bugres	80
Barra do Garças	80
Bom Jesus do Araguaia	80
Brasnorte	100
Cáceres	80
Campinápolis	80
Campo Novo do Parecis	100
Campo Verde	60
Campos de Júlio	100
Canabrava do Norte	80
Canarana	80
Carlinda	100
Castanheira	100

Chapada dos Guimarães	90
Cláudia	100
Cocalinho	80
Colíder	90
Colniza	100
Comodoro	100
Confresa	80
Conquista D'Oeste	100
Cotriguaçu	100
Cuiabá	30
Curvelândia	80
Denise	80
Diamantino	100
Dom Aquino	60
Feliz Natal	90
Figueirópolis D'Oeste	80
Gaúcha do Norte	90
General Carneiro	60
Glória D'Oeste	80
Guarantã do Norte	90
Guiratinga	60
Indiavaí	80
Ipiranga do Norte	100
Itanhangá	100
Itaúba	100
Itiquira	60
Jaciara	60
Jangada	80
Jauru	80
Juara	100
Juína	100
Juruena	100
Juscimeira	60
Lambari D'Oeste	80
Lucas do Rio Verde	100

Luciara	80
Marcelândia	90
Matupá	90
Mirassol D'Oeste	80
Nobres	90
Nortelândia	80
Nossa Senhora do Livramento	80
Nova Bandeirantes	100
Nova Brasilândia	90
Nova Canaã do Norte	100
Nova Guarita	90
Nova Lacerda	100
Nova Marilândia	80
Nova Maringá	100
Nova Monte Verde	100
Nova Mutum	100
Nova Nazaré	80
Nova Olímpia	80
Nova Santa Helena	100
Nova Ubiratã	90
Nova Xavantina	80
Novo Horizonte do Norte	100
Novo Mundo	90
Novo Santo Antônio	80
Novo São Joaquim	80
Paranaíta	100
Paranatinga	90
Pedra Preta	60
Peixoto de Azevedo	90
Planalto da Serra	90
Poconé	80
Pontal do Araguaia	60
Ponte Branca	60
Pontes e Lacerda	100
Porto Alegre do Norte	80

Porto dos Gaúchos	100
Porto Esperidião	80
Porto Estrela	80
Poxoréo	60
Primavera do Leste	60
Querência	80
Reserva do Cabaçal	80
Ribeirão Cascalheira	80
Ribeirãozinho	60
Rio Branco	80
Rondolândia	100
Rondonópolis	60
Rosário Oeste	80
Salto do Céu	80
Santa Carmem	90
Santa Cruz do Xingu	80
Santa Rita do Trivelato	100
Santa Terezinha	80
Santo Afonso	80
Santo Antônio do Leste	80
Santo Antônio do Leverger	70
São Félix do Araguaia	80
São José do Povo	60
São José do Rio Claro	100
São José do Xingu	80
São José dos Quatro Marcos	80
São Pedro da Cipa	60
Sapezal	100
Serra Nova Dourada	80
Sinop	90
Sorriso	90
Tabaporã	100
Tangará da Serra	80
Tapuráh	100
Terra Nova do Norte	90

Tesouro	60
Torixoreu	60
União do Sul	100
Vale de São Domingos	100
Várzea Grande	70
Vera	90
Vila Bela da Santíssima Trindade	100
Vila Rica	80

Região: Centro-Oeste
Estado: **Mato Grosso do Sul** (MS)

Nome do município	Tamanho do módulo fiscal (ha)
Água Clara	35
Alcinópolis	60
Amambai	45
Anastácio	90
Anaurilândia	45
Angélica	35
Antônio João	45
Aparecida do Taboado	40
Aquidauana	90
Aral Moreira	35
Bandeirantes	40
Bataguassu	45
Batayporã	40
Bela Vista	50
Bodoquena	90
Bonito	60
Brasilândia	35
Caarapó	40
Camapuã	70
Campo Grande	15
Caracol	50
Cassilândia	40
Chapadão do Sul	40
Corguinho	35
Coronel Sapucaia	45
Corumbá	110
Costa Rica	70
Coxim	60

Deodópolis	30
Dois Irmãos do Buriti	90
Douradina	30
Dourados	30
Eldorado	45
Fátima do Sul	30
Figueirão	70
Glória de Dourados	35
Guia Lopes da Laguna	50
Iguatemi	45
Inocência	40
Itaporã	30
Itaquiraí	45
Ivinhema	30
Japorã	45
Jaraguari	35
Jardim	50
Jateí	45
Juti	40
Ladário	110
Laguna Carapã	35
Maracaju	40
Miranda	90
Mundo Novo	45
Naviraí	45
Nioaque	50
Nova Alvorada do Sul	30
Nova Andradina	40
Novo Horizonte do Sul	30
Paranaíba	40
Paranhos	45
Pedro Gomes	60
Ponta Porã	35
Porto Murtinho	80
Ribas do Rio Pardo	35

Rio Brilhante	30
Rio Negro	40
Rio Verde de Mato Grosso	60
Rochedo	35
Santa Rita do Pardo	35
São Gabriel do Oeste	70
Selvária	35
Sete Quedas	45
Sidrolândia	30
Sonora	60
Tacuru	45
Taquarussu	40
Terenos	30
Três Lagoas	35
Vicentina	30

Embrapa

Milho e Sorgo



Ministério da
**Agricultura, Pecuária
e Abastecimento**

GOVERNO FEDERAL
BRASIL
PAÍS RICO É PAÍS SEM POBREZA